

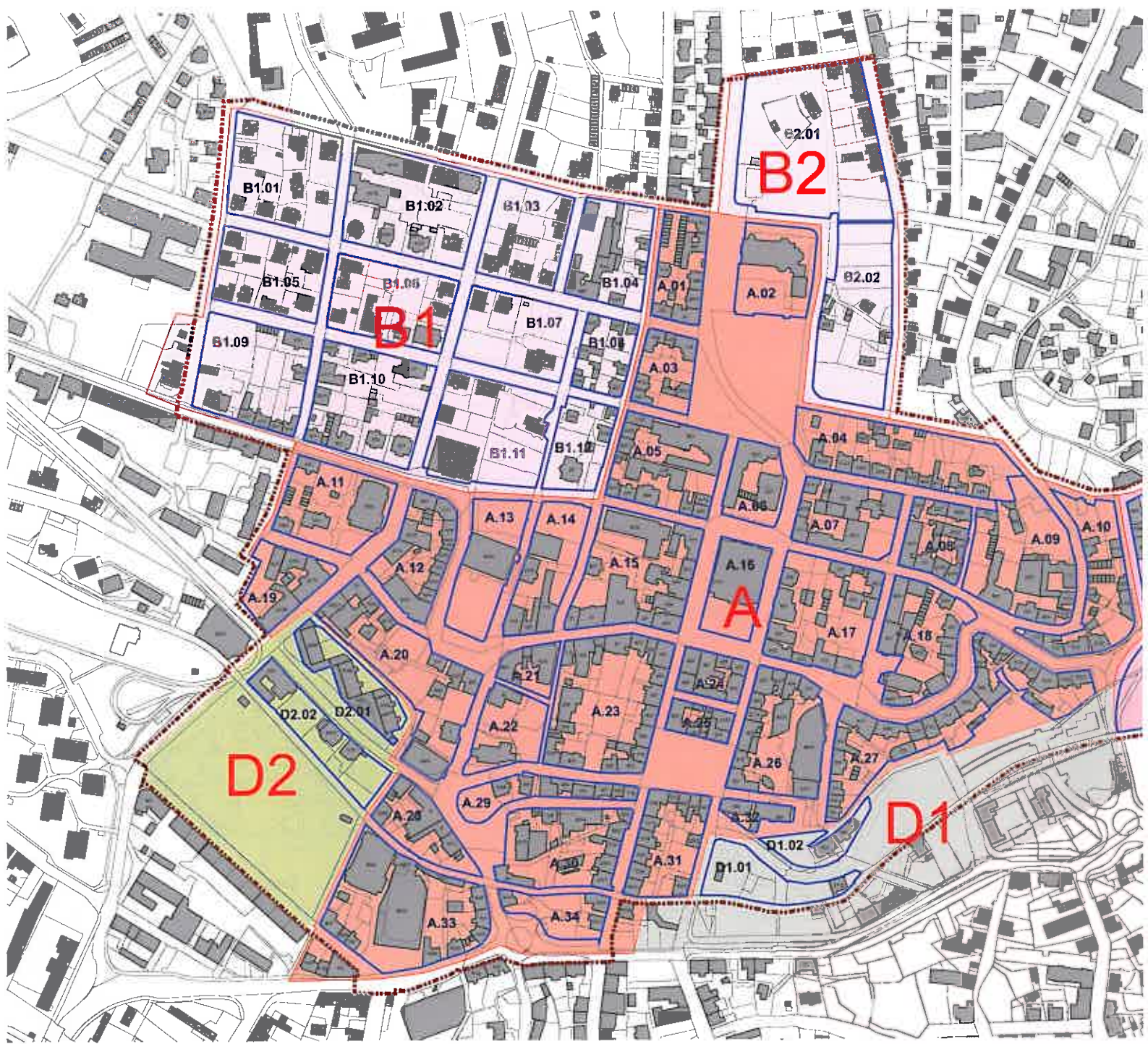
PLÁN OCHRANY MĚSTSKÉ PAMÁTKOVÉ ZÓNY JABLONEC NAD NISOU



PŘÍLOHA:
HODNOTÍCÍ LISTY PLÁNU OCHRANY
AKTUALIZACE 08.2013

Zóna A - část 1

Městské bloky A.1-A.18



Jablonec nad Nisou – městská památková zóna

Hodnotící list objektu k plánu ochrany a hodnocení území památkové zóny:

1. Adresa (ulice, č. orient.):	Homí náměstí 5 č.p. 91
2. Rejstříkové č. ÚSKP:	
3. Katastrální území:	Jablonec nad Nisou
4. St. parcela číslo:	2861
5. Název nemovitosti:	městský dům
6. Vlastník:	Havelka Jiří Skuhrov čp. 13
9. Stavební typ:	bytový dům s obchod. parterem
10. Počet obj., výčet objektů:	1
11. Počet podlaží:	4-5 NP, 1 PP
12. Autor architektonického návrhu (a poslední významné stavební etapy):	Rudolf Günter



13. Rok postavení, rok poslední významné obnovy, restaurování apod.:
- postaven v roce 1932

14. Slohové zařazení, architektonická kvalita, urbanistický význam:
- dům s fasádami ovlivněnými modernismem
- leží severně od centra památkové zóny na rohu ulic Palackého a 28. října a je součástí řadové zástavby západní strany Homího náměstí

15. Regulativy pro další užívání a obnovu:
- zachoval bydlení i obchod
- obnovit parter do původního stavu
- opravit omítky (i na zadní straně), natřít okna i balkónové zábradlí

16. Existující stavebně-historické, památkové, restaurátorské, archeologické a jiné průzkumy k nemovitosti (úplný název průzkumu a jeho autor, rok pořízení, místo archivace):

17. Charakteristika souhrnné památkové hodnoty nemovitosti:
- řadový nárožní třípatrový dům se sedlovými střechami a čtyřpatrovou věžovitě vyvýšenou nárožní částí s plochou střechou
- sokl je kamenný, přízemí je členěno výkladci a vstupními dveřmi, jeden ze vstupu je umístěn v zakulaceném nároží a další v parteru do náměstí i do ulice 28. října, kde je siluován průjezd, nad přízemím probíhá v celé šířce obou průčelních fasád balkon s horizontálně řešeným trubkovým zábradlím, vyvýšená nárožní část je do náměstí dvouosá a do ulice 28. října čtyřosá, severní část je do náměstí dvouosá a ustupuje za nárožní část, západní část je do ulice 28. října tříosá a před nárožím část vystupuje, fasády mají zdůrazněné horizontální členění pomocí průběžných říms a pásové bosáže mezi 1. a 2. patrem, na nároží ve výšce nadpraží oken 1. patra je socha rytíře, okna jsou původní trojdílná dvojí s poutcem šestikřídlová, šestitabulková, dveře na balkon jsou prosklené s trojkřídlovým nadsvětlíkem (obdobné řešení jako u oken), fasády jsou zakončeny římsou
- stav interiérů není znám

18. Stavební, urbanistické, popř. výtvarné závady na objektu:

- poškozené omítky
- nevhodné úpravy v parteru

19. Předmět (způsob) památkové ochrany:

- objekt dotvářející charakter památkové zóny
- doporučuje se zařadit mezi objekty památkového zájmu

20. Zpracoval:

Ing. Hana Luštická
Ing. arch. Tomáš Šantavý

Datum:

XII/2001

Poznámka:

21. Aktualizace 08.2013:

Stavební charakter objektu:

- hmotové řešení objektu beze změny
- stavební zásahy do fasády nejsou provedeny

Technický stav:

- omítky opraveny; parter nezměněn, výkladce jsou kovové
- sokl opravený - betonový, nikoli kamenný

22. Objekt evidován jako architektonicky významná stavba v evidenci ÚAP

23. Fotodokumentace:



Jablonec nad Nisou – městská památková zóna

Hodnotící list objektu k plánu ochrany a hodnocení území památkové zóny:

1. Adresa (ulice, č. orient.):	28. října 4 č.p. 792
2. Rejstříkové č. ÚSKP:	
3. Katastrální území:	Jablonec nad Nisou
4. St. parcela číslo:	739/1
5. Název nemovitosti:	městský dům
6. Vlastník:	Hájková Petra JUDr. 28. října 792/4 Jablonec nad Nisou
9. Stavební typ:	bytový dům
10. Počet obj., výčet objektů:	1
11. Počet podlaží:	2 NP, 1 PP, obytné podkrovi
12. Autor architektonického návrhu (a poslední významné stavební etapy):	



13. Rok postavení, rok poslední významné obnovy, restaurování apod.:

- postaven koncem 19. století (1881)

14. Slohové zařazení, architektonická kvalita, urbanistický význam:

- dům s hodnotnou eklektickou fasádou
- leží severně od centra památkové zóny a je součástí zástavby severní strany ulice 28. října

15. Regulativy pro další užívání a obnovu:

- zachovat bydlení
- opravit omítky

16. Existující stavebně-historické, památkové, restaurátorské, archeologické a jiné průzkumy k nemovitosti (úplný název průzkumu a jeho autor, rok pořízení, místo archivace):

17. Charakteristika souhrnné památkové hodnoty nemovitosti:

- řadový ukončující jednopatrový dům se sedlovou střechou s vikýř, při zadní fasádě schodišťový rizalit
- hlavní průčelí je sedmiosé, střední osa je zvýrazněna v mírně předstupujícím rizalitu, přízemí je zdobeno bosáží, v rizalitu jsou zapuštěné dřevěné dvoukřídlové vstupní dveře s nadsvětlíkem – původní, ostatní osy jsou okenní, okna jsou obdélná dřevěná dvojitá s poutcem, čtyřkřídlová, čtyřtabulková – nepůvodní, všechny osy jsou rámovány profilovanými šambránami, přízemí je od 1. patra odděleno římsou, kraje fasády i rizalitu jsou v 1. patře zvýrazněny kameny bosáže, okna jsou totožná s okny přízemí, lemovaná profilovanými šambránami, v rizalitu je dvojice sdužených oken se společnou přímou nadokenní římsou nesenou volutovými konzolami, přímé římsy nesené volutovými konzolami mají i ostatní okna, podokenní římsy jsou rovněž nesené konzolami, parapet je zdoben štukovými terčí, obdobné jsou i pod profilovanou korunní římsou zdobenou zubořezem, která ukončuje fasádu, na střeše jsou 3 vikýře se sedlovou střechou
- stav interiérů není znám

18. Stavební, urbanistické, popř. výtvarné závady na objektu:

- poškozené omítky, vývody WAV, zazděná okna v západní fasádě
- doporučuje se zařadit mezi objekty památkového zájmu

19. Předmět (způsob) památkové ochrany:

- objekt dotvářející charakter památkové zóny

20. Zpracoval:

Ing. Hana Luštická
Ing. arch. Tomáš Šantavý

Datum:

XII/2001

Poznámka:

21. Aktualizace:

Stavební charakter objektu:

- hmotové řešení objektu beze změny
- v západní fasádě zazděna okna

Technický stav:

- omítky opraveny; vývody WAV odstraněny
- střecha z asfaltového šindele
- okna nepůvodní - dřevěná


22. Objekt evidován jako architektonicky významná stavba v evidenci ÚAP

23. Fotodokumentace:



Jablonec nad Nisou – městská památková zóna

Hodnotící list objektu k plánu ochrany a hodnocení území památkové zóny:

1. Adresa (ulice, č. orient.): č.p. 841	Horní náměstí 10	
2. Rejstříkové č. ÚSKP:		
3. Katastrální území:	Jablonec nad Nisou	
4. St. parcela číslo:	733/1	
5. Název nemovitosti:	měslský dům	
6. Vlastník:	Salaba Stanislav a Vlasta Arbesova 4/3889 Jablonec nad Nisou	
9. Stavební typ:	obytný dům s přistavěnou prodejnou	
10. Počet obj., výčet objektů:	1	
11. Počet podlaží:	2 NP, 1 PP	
12. Autor architektonického návrhu (a poslední významné stavební etapy):		
13. Rok postavení, rok poslední významné obnovy, restaurování apod.:		
<ul style="list-style-type: none">- postaven koncem 19. století- přestavba v roce 1939		
14. Slohové zařazení, architektonická kvalita, urbanistický význam:		
<ul style="list-style-type: none">- původní dům s eklektickou fasádou- leží na severním okraji památkové zóny a je součástí řadové zástavby na západní straně Horního náměstí		
15. Regulativy pro další užívání a obnovu:		
<ul style="list-style-type: none">- zachovat bydlení i obchod- opravit omítky- po dožilí nahradit stávající plechovou střešní krytinu šablonou typu elemit- vyměnit vstupní dveře z palubek za dveře z dřevěného masivu		
16. Existující stavebně-historické, památkové, restaurátorské, archeologické a jiné průzkumy k nemovitosti (úplný název průzkumu a jeho autor, rok pořízení, místo archivace):		
17. Charakteristika souhrnné památkové hodnoty nemovitosti:		
<ul style="list-style-type: none">- řadový jednopatrový dům se sedlovou střechou, přistavěnou prodejnou při jižní fasádě a přístavbami ve dvoře- průčelní fasáda má v 1. ose zprava zapuštěný vstup s nepůvodními dvoukřídlovými dveřmi a dále následuje trojice oken, která nahradila výkladce a vstupní dveře do obchodu – patrně po přístavbě prodejny, přízemí je od 1. patra odděleno římsou, 1. patro je pětiosé, 2 okna nad vstupem mají společnou parapetní a přímou nadokenní římsu, následují 3 okna, která mají opět společnou parapetní i nadokenní římsu, fasáda je ukončena profilovanou korunní římsou; na alicé přistavěné prodejny stojí 4 kulaté sloupy nesoucí kladi- stav interiérů není znám		

18. Stavební, urbanistické, popř. výtvarné závady na objektu:

- plechová střešní krytina
- poškozené omítky, nevhodný nástřík
- palubkové vstupní dveře
- okna v přízemí

19. Předmět (způsob) památkové ochrany:

- objekt dotvářející charakter památkové zóny

20. Zpracoval:

Ing. Hana Luštická
Ing. arch. Tomáš Šantavý

Datum:

XII/2001

Poznámka:

21. Aktualizace 08.2013:

Stavební charakter objektu:

- hmotové řešení objektu beze změny

Technický stav:

- omítky opraveny, pouze u přiléhající nízké zídky poškozeny
- střešní krytina nová z šablon typu etemit
- vstupní dveře nenahrazeny, okna nezměněna
- sokl kamenný

22. Objekt zařazen mezi architektonicky cenné stavby – Kategorie I.

Architektonicko-stavební podstata objektu je zachována. Architektonická kvalita objektu spoluvytváří charakter MPZ.

23. Fotodokumentace:



Jablonec nad Nisou – městská památková zóna

Hodnotící list objektu k plánu ochrany a hodnocení území památkové zóny:

1. Adresa (ulice, č. orient.): č.p. 847	Horní náměstí 11
2. Rejstříkové č. ÚSKP:	
3. Katastrální území:	Jablonec nad Nisou
4. St. parcela číslo:	735
5. Název nemovitosti:	městský dům
6. Vlastník:	SJM Šmejda Leoš Ing. a Šmejdová Viktorija Leonidivna 28. října 1895/32, Jablonec nad Nisou
9. Stavební typ:	obytný dům s obchodním parterem
10. Počet obj., výčet objektů:	1
11. Počet podlaží:	2 NP, 1 PP, obytné podkroví
12. Autor architektonického návrhu (a poslední významné stavební etapy):	



13. Rok postavení, rok poslední významné obnovy, restaurování apod.:
- poslaven v roce 1886

14. Slohové zařazení, architektonická kvalita, urbanistický význam:
- dům s hodnotnou eklektickou fasádou
- leží na severním okraji památkové zóny a je součástí řadové záslavy na západní straně Horního náměstí

15. Regulativy pro další užívání a obnovu:
- zachovat bydlení i obchod
- celková rekonstrukce

16. Existující stavebně-historické, památkové, restaurátorské, archeologické a jiné průzkumy
k nemovitosti (úplný název průzkumu a jeho autor, rok pořízení, místo archivace):

17. Charakteristika souhrnné památkové hodnoty nemovitosti:
- řadový ukončující jednopatrový dům se sedlovou střechou s vikýřem, s pozdější dostavbou do ul. Vělmá
- průčelní fasáda je sedmiosá, střední osa je zvýrazněna v mímě předstupujícím rizalitu, v přízemí je 1. osou zleva výkladec, za ním následují vstupní dveře do obchodu a totožný výkladec, střední osou je zapuštěný vstup, dveře jsou dřevěné dvoukřídlové s nadsvětlíkem – původní, následují 3 okenní osy, okna jsou obdélná dřevěná dvojitá s poutcem, čtyřkřídlová a čtyřtabulková zapuštěná v lici – původní, v omítce se rýsuje původní plastická přízemí – lineární pásová rustika a šambrány s klenákem v ose, přízemí je od 1. patra odděleno profilovanou římsou, v 1. patře jsou okna totožná s přízemím, pouze v rizalitu je dvojice užších sdružených oken se společným segmentovým frontonem neseným 4 konzolami, ostatní římsy jsou přímé rovněž na konzolách, šambrány patrně zjednodušeny, průčelí je zakončeno profilovanou konzolovou římsou, ve střeše je mohutný středověk umístěný čtyřosý vikýř s trojúhelným zvlněným štítem s oválným na výšku poslaveným okénkem, pozdější dostavba v barokizujícím stylu
- v interiérech se zachovala řada původních architektonických prvků a detailů

18. Stavební, urbanistické, popř. výtvarné závady na objektu:

- zanedbaná údržba
- poškozené fasády, částečně odstraněné zdobné prvky, nevhodný nástřik

19. Předmět (způsob) památkové ochrany:

- objekt dotvářející charakter památkové zóny

20. Zpracoval:

Ing. Hana Luštická
Ing. arch. Tomáš Šantavý

Datum:

XII/2001

Poznámka:

21. Aktualizace 08.2013:

Stavební charakter objektu:

- hmotové řešení objektu beze změny
- objekt prošel celkovou rekonstrukcí

Technický stav:

- fasády jsou opraveny
- v přízemí chybí u šambrán kolem oken klenák v ose
- okna jsou nahrazena novými - plastovými
- nová omítka – žlutý odstín
- krytina nová z šablon typu eternit
- na střeše je výrazně viditelný satelit

22. Objekt zařazen mezi architektonicky cenné stavby – Kategorie I.

Architektonicko-stavební podstata objektu je zachována. Architektonická kvalita objektu spoluvytváří charakter MPZ.

23. Fotodokumentace:



Jablonec nad Nisou – městská památková zóna

Hodnotící list objektu k plánu ochrany a hodnocení území památkové zóny:

1. Adresa (ulice, č. orient.):	Máchova 24 č.p. 1174
2. Rejstříkové č. ÚSKP:	5-5158
3. Katastrální území:	Jablonec nad Nisou
4. St. parcela číslo:	1047
5. Název nemovitosti:	městský dům
6. Vlastník:	Frouzová Kateřina U Rybníka 3553/7, Jablonec nad Nisou Horáčková Petra Tesař Tomáš Máchova 1174/24a, Jablonec nad Nisou SJM Wencel Leoš Ing. a Wenclová Alena Jablonec nad Nisou
9. Stavební typ:	nájemní vila
10. Počet obj., výčet objektů:	1
11. Počet podlaží:	2 NP, 1 PP, obytné podkrovi
12. Autor architektonického návrhu (a poslední významné stavební etapy):	arch. Emilian Herbig (vlastní dům)



13. Rok postavení, rok poslední významné obnovy, restaurování apod.:

- postaven v roce 1898

14. Slohové zařazení, architektonická kvalita, urbanistický význam:

- hodnotná neorenesanční vila

- leží severně od centra památkové zóny na východní straně Máchovy ulice

15. Regulařiv pro další užívání a obnovu:

- zachovat bydlení

- opravit fasády

- upravit okolí

16. Existující stavebně-historické, památkové, restaurátorské, archeologické a jiné průzkumy

k nemovitosti (úplný název průzkumu a jeho autor, rok pořízení, místo archivace):

17. Charakteristika souhrnné památkové hodnoty nemovitosti:

- samostatně stojící jednopatrová vila se zvýšeným přízemím a sedlovou střechou s centrálním vikýřovým štítem, při zadní fasádě je rizalit

- průčelní fasáda je pětiosá, v přízemí jsou všechny osy okenní, okna jsou obdélná dřevěná dvojitá s poutcem, čtyřkřídlová, čtyřbulková – původní, lemovaná plochými šambránami s klenákem s maskou v ose, fasáda je horizontálně členěna kombinací hladkých omítkových lizénových pásů a keramického obkladu z červených režných cihel, 1. patro je od přízemí odděleno profilovanou římsou, okna v 1. patře jsou totožná lemovaná plochými šambránami s klenákem s maskou v ose a s trojúhelnými frontony nesenými volutovými konzolami, střední osou je arkýř se sedlovou stříškou obložený dřevem s totožným oknem v průčelí a úzkými jednoduchými po stranách, fasáda v 1. patře je obložena obkladem z režných cihel v kombinaci žlutých a červených horizontálních pásů, kraje fasády jsou zdůrazněny kameny bosáže a střední osa trojúhelným dvojosým štítovým vikýřem se sedlovou střechou a zdobnými dřevěnými prvky, kterými jsou dekorovány i štíty bočních fasád

- stav interiérů není znám

18. Stavební, urbanistické, popř. výtvarné závady na objektu:

- poškozené omítky
- úprava okolí

19. Předmět (způsob) památkové ochrany:

- exteriéry i interiéry se všemi stavebními konstrukcemi a architektonickými detaily

20. Zpracoval:

Ing. Hana Luštická
Ing. arch. Tomáš Šantavý

Datum:

XII/2001

Poznámka:

21. Aktualizace 08.2013:

Stavební charakter objektu:

- hmotové řešení objektu beze změny
- stavební zásahy do fasády nejsou provedeny

Technický stav:

- arkýř je celý dřevěný, nikoli pouze obložený dřevem
- sřešní krytina je nová, plechová
- v rizalitu jsou zazděná okna, omítka poškozená
- na severní fasádě chybí šambrány u oken v podkroví a dřevěné zdobné prvky pod střechou ve šlité
- vývody WAV jsou odstraněny a štuková výzdoba na jejich místech je opravena


22. Objekt evidován jako nemovitá kulturní památka v seznamu ÚSKP

23. Fotodokumentace:



Jablonec nad Nisou – městská památková zóna

Hodnotící list objektu k plánu ochrany a hodnocení území památkové zóny:

1. Adresa (ulice, č. orient.): č.p. 1484	Horní náměstí 8	
2. Rejstříkové č. ÚSKP:		
3. Katastrální území:	Jablonec nad Nisou	
4. St. parcela číslo:	1398	
5. Název nemovitosti:	městský dům	
6. Vlastník: SJM Gubančok René Ing. a Gubančoková Petra	Turistická 4462, Kokonín, 46801 Jablonec nad Nisou	
9. Stavební typ:	obytný dům s obchodním parterem	
10. Počet obj., výčet objektů:	1	
11. Počet podlaží:	2 NP, 1 PP	
12. Autor architektonického návrhu (a poslední významné stavební etapy):		
13. Rok postavení, rok poslední významné obnovy, restaurování apod.: - postaven koncem 19. století		
14. Slohové zařazení, architektonická kvalita, urbanistický význam: - dům s částečně dochovanou eklektickou fasádou - leží na severním okraji památkové zóny a je součástí řadové zástavby na západní straně Horního náměstí		
15. Regulativy pro další užívání a obnovu: - zachovat bydlení i obchod - rekonstruovat průčelní fasádu		
16. Existující stavebně-historické, památkové, restaurátorské, archeologické a jiné průzkumy k nemovitosti (úplný název průzkumu a jeho autor, rok pořízení, místo archivace):		
17. Charakteristika souhrnné památkové hodnoty nemovitosti: - řadový jednopatrový dům se sedlovou střechou s vikýřem a schodišlovým rizalitem při zadní fasádě - průčelní fasáda je šestiosá, krajní osy byly původně zvýrazněny v mírně předstupujících rizalitech – dochovaly se pouze v patrech, přízemí je členěno v 1. ose zleva vstupem do obchodu a výkladcem, které patrně nahradily původní průjezd, následují 3 výkladce, vstup do obchodu, poslední osou je opět výkladec, všechny otvory jsou půlkulatě zakončeny, omítky jsou zcela hladké – jedná se o novodobou úpravu z 90. let 20. století, přízemí je od 1. patra odděleno římsou, 1. osou zleva je dvojice obdélných dřevěných dvojítkých oken s poutcem dvoukřídlových, dvoutabulkových s klenákem s maskou v ose a trojúhelným frontonem neseným 2 volutovými konzolami, z šambrán zůstala zachována pouze horní část, 4 střední osy jsou okna obdélná dřevěná dvojítká s poutcem, trojkřídlová, třítabulková opět s klenákem s maskou a částí šambrány, římsy jsou přímé, poslední osou je okno totožné s předchozími s klenákem s maskou částí šambrány a trojúhelným frontonem neseným volutovými konzolami, všechna okna mají jednoduché parapetní římsy, fasáda je zakončena profilovanou konzolovou korunní římsou, na střeše jsou symetricky umístěny 3 dvouosé vikýře s trojúhelným štítem a sedlovou střechou, okna jsou obdélná dřevěná dvojítká s poutcem, trojkřídlová, třítabulková - stav interiérů není znám		

18. Stavební, urbanistické, popř. výtvarné závady na objektu:

- úprava parteru
- nástřík fasády
- chybějící plastické prvky

19. Předmět (způsob) památkové ochrany:

- objekt dotvářející charakter památkové zóny

20. Zpracoval:

Ing. Hana Luštická
Ing. arch. Tomáš Šantavý

Datum:

XII/2001

Poznámka:

21. Aktualizace 08.2013:

Stavební charakter objektu:

- hmotové řešení objektu beze změny
- stavební zásahy do fasády nejsou provedeny

Technický stav:

- parter v rekonstrukci, výkladce i vstup do obchodu jsou plastové
- ve vikýřích jsou okna také plastová
- chybějící plastické prvky nedoplněny

22. Objekt zařazen mezi architektonicky cenné stavby – Kategorie I.


Architektonicko-stavební podstata objektu je zachována. Rekonstrukcí fasády objektu lze dosáhnout stavu, který odpovídá charakteru a podmínkám MPZ

23. Fotodokumentace:



Jablonec nad Nisou – městská památková zóna

Hodnotící list objektu k plánu ochrany a hodnocení území památkové zóny:

1. Adresa (ulice, č. orient.):	Homí náměstí 7 č.p. 2816	
2. Rejstříkové č. ÚSKP:		
3. Katastrální území:	Jablonec nad Nisou	
4. St. parcela číslo:	2862	
5. Název nemovitosti:	městský dům	
6. Vlastník:	K. F. S.–reality, s. r. o. Homí nám. 2816/7 Jablonec nad Nisou	
9. Stavební typ:	obytný dům s obchod. parterem	
10. Počet obj., výčet objektů:	1	
11. Počet podlaží:	4 NP, 1 PP	
12. Autor architektonického návrhu (a poslední významné stavební etapy):	Rudolf Günter	
13. Rok postavení, rok poslední významné obnovy, restaurování apod.:	- poslaven v roce 1920	
14. Slohové zařazení, architektonická kvalita, urbanistický význam:	- dům s fasádou ovlivněnou modernismem - leží severně od centra památkové zóny a je součástí řadové zástavby západní strany Homího náměstí	
15. Regulativy pro další užívání a obnovu:	- zachovat bydlení i obchody - obnovit parter do původního stavu (odstranit obložení dřevem!) - opravit omítky (i na zadní fasádě, natřít okna a balkónové zábradlí)	
16. Existující stavebně-historické, památkové, restaurátorské, archeologické a jiné průzkumy k nemovitosti (úplný název průzkumu a jeho autor, rok pořízení, místo archivace):		
17. Charakteristika souhrnné památkové hodnoty nemovitosti:	- řadový třípatrový dům se sedlovou střechou - v přízemí je střední osou otevřený vestibul z něhož vedou dveře do obchodů a do domu, po obou stranách vstupního vestibulu jsou široké výkladce se zakulacenými rohy, nad přízemím probíhá v celé šířce fasády balkon s horizontálně řešeným trubkovým zábradlím, fasáda v patrech je čtyřosá, krajní osy jsou tvořeny obdélnými arkýři, fasáda má zdůrazněné horizontální členění tvořené průběžnými římsami a pásovou bosáží mezi 1. a 2. patrem, okna jsou původní trojdielná, dvojitá s poutcem šestikřídlová, šeslístabulková, dveře na balkon jsou umístěny ve středních osách 1. patra a jsou prosklené trojkřídlovým nadsvětlíkem (obdobné řešení jako u oken), fasáda je zakončena římsou - stav interiérů není znám	

18. Stavební, urbanistické, popř. výtvarné závady na objektu:

- poškozené omítky
- nevhodné úpravy v parteru
- podstřešní žlaby

19. Předmět (způsob) památkové ochrany:

- objekt dotvářející charakter památkové zóny, doporučuje se zařadit mezi objekty památkového zájmu

20. Zpracoval:

Ing. Hana Lušlická
Ing. arch. Tomáš Šantavý

Datum:

XII/2001

Poznámka:

21. Aktualizace 08.2013:

Stavební charakter objektu:

- hmotové řešení objektu beze změny
- stavební zásahy do fasády nejsou provedeny

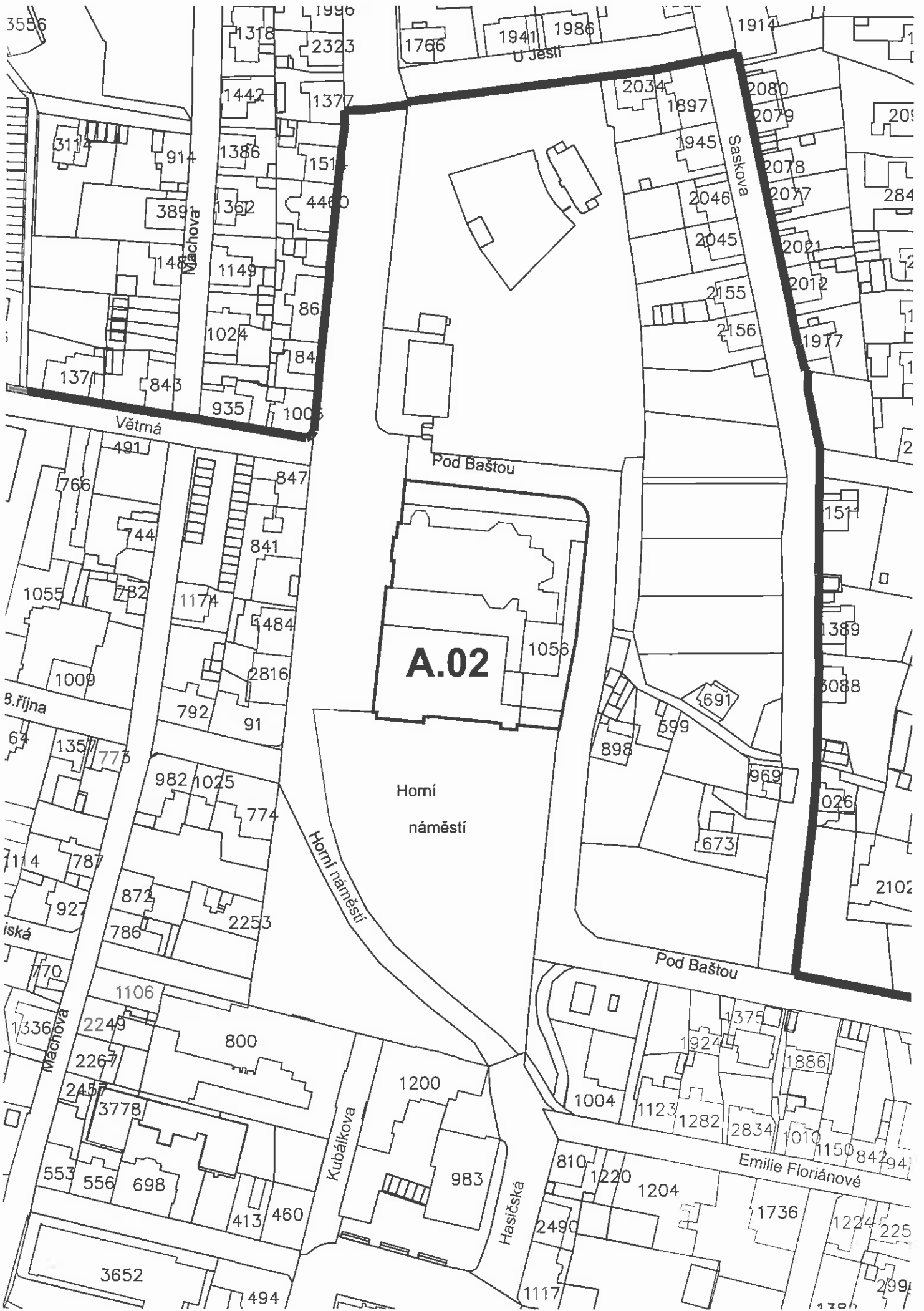
Technický stav:


- výkladce v parteru jsou plastové
- obložení parteru zůstalo nezměněno, naopak přibilo obložení oblých rohů
- původní okna jsou nahrazena plastovými
- omítky jsou opraveny, podstřešní žlaby odstraněny

22. Objekt evidován jako architektonicky významná stavba v evidenci ÚAP

23. Fotodokumentace:








Jablonec nad Nisou – městská památková zóna

Hodnotící list objektu k plánu ochrany a hodnocení území památkové zóny:

1. Adresa (ulice, č. orient.): č.p. 1056	Mírové nám. 12	
2. Rejstříkové č. ÚSKP:	5-30/2	
3. Katastrální území:	Jablonec nad Nisou	
4. St. parcela číslo:	3052	
5. Název nemovitosti:	fara	
6. Vlastník: Římskokatolická farnost - děkanství Jablonec nad Nisou Horní náměstí 1056/12, Jablonec nad Nisou		
9. Stavební typ:	objekt s administrativně- obytnou funkcí	
10. Počet obj., výčet objektů:	1 + přistavěná garáž	
11. Počet podlaží:	2 NP, 1 PP	
12. Autor architektonického návrhu (a poslední významné stavební etapy): arch. Josef Zasche		
13. Rok postavení, rok poslední významné obnovy, restaurování apod.: - postaven v roce 1930-31 - v roce 2000 přistavěna k východní zadní fasádě garáž		
14. Slohové zařazení, architektonická kvalita, urbanistický význam: - hodnotná funkcionalistická stavba - nachází se severně od centra památkové zóny a společně s kostelem uzavírá severovýchodní stranu Horního náměstí		
15. Regulativy pro další užívání a obnovu: - zachovat funkci fary - po dožití stávající světlé sřešní krytiny použít krytinu v původní tmavé barvě		
16. Existující stavebně-historické, památkové, restaurátorské, archeologické a jiné průzkumy k nemovitosti (úplný název průzkumu a jeho autor, rok pořízení, místo archivace):		
17. Charakteristika souhrnné památkové hodnoty nemovitosti: - jednopalrová budova s valbovou střechou s trojúhelnými vikýřky severním průčelím přistavenou k věži kostela - fasády jsou obloženy hnědým kaštinem a členěny obdélnými dřevěnými zdvojenými okny dělenými do kříže – repliky původních, okna mají jednoduché žulové parapety a nadpraží, horizontálně je fasáda členěna průběžnou kamennou parapetní římsou oken v přízemí a zakončena korunní římsou, sokl v průčelí je zdoben žulovým obkladem, vstup je zvýrazněn kamenným obkladem, dveře jsou původní - v interiérech zachována řada původních architektonických prvků a detailů		

18. Stavební, urbanistické, popř. výtvarné závady na objektu:

- nepůvodní barva sléšní krytiny

19. Předmět (způsob) památkové ochrany:

- exteriéry i interiéry se všemi slavebními konstrukcemi a architektonickými detaily
- součástí areálu kostela Nejsvětější Srdce Páně (rejstř. č. 5-30) tvořeného kostelem (rejstř. č. 5-30/1) a farou (rejstř. č. 5-30/2)

20. Zpracoval:

Ing. Hana Luštická
Ing. arch. Tomáš Šantavý

Datum:

XII/2001

Poznámka:

21. Aktualizace 08.2013:

Stavební charakter objektu:


- hmotové řešení objektu beze změny
- slavební zásahy do fasády nejsou provedeny

Technický stav:

- původní krytina byla nahrazena novou, nikoli lnavou, ale světlejšími bobrovkami
- sokl kamenný


22. Objekt evidován jako nemovitá kulturní památka v seznamu ÚSKP

23. Fotodokumentace:



Jablonec nad Nisou – městská památková zóna

Hodnotící list objektu k plánu ochrany a hodnocení území památkové zóny:

1. Adresa (ulice, č. orient.): č.p.	Horní náměstí	
2. Rejstříkové č. ÚSKP:	5-30/1	
3. Katastrální území:	Jablonec nad Nisou	
4. St. parcela číslo:	3051	
5. Název nemovitosti:	farní kostel Nejsvětější Srdce Páně	
6. Vlastník: Římskokatolická farnost - děkanství Jablonec nad Nisou Horní náměstí 1056/12, 46601 Jablonec nad Nisou		
9. Stavební typ:	trojlodní kostel s věží	
10. Počet obj., výčet objektů:	1	
11. Počet podlaží:		
12. Autor architektonického návrhu (a poslední významné stavební etapy): arch. Josef Zasche		
13. Rok postavení, rok poslední významné obnovy, restaurování apod.: - posaven v roce 1930-1931		
14. Slohové zařazení, architektonická kvalita, urbanistický význam: - hodnotná funkcionalistická stavba - dominanta Horního náměstí, severně od centra památkové zóny		
15. Regulativy pro další užívání a obnovu: - zachovat církevní a kulturní využití - opravit vnější plášť, zachovat původní tmavou barevnost taškové krytiny		
16. Existující stavebně-historické, památkové, restaurátorské, archeologické a jiné průzkumy k nemovitosti (úplný název průzkumu a jeho autor, rok pořízení, místo archivace):		
17. Charakteristika souhrnné památkové hodnoty nemovitosti: - trojlodní pseudobasilika s příčnou lodí a vysokou hranolovou věží s hodinami zastřešenou nízkým jehlanem při závěru, jednoduché hladké průčelí má v přízemí trojdílný vstup obložený hlazeným kamenem nad jehož středem vybíhá po celé výšce průčelí trojboké okno, nad nímž je kříž, monumentalita vstupu je zdůrazněna předsunutím bočních lodí, které člení vysoká pravoúhlá úzká okna s vitrážemi, celá fasáda je obložena hnědým kabřincem, střecha valbová, ve sřeše trojúhelné vikýřky - krov je železobetonový, vnitřek lodí je plochostropý, presbyterium zklenuté konchou		

18. Stavební, urbanistické, popř. výtvarné závady na objektu:

- poškozený kabřincový obklad, nejednotná krytina

19. Předmět (způsob) památkové ochrany:

- exteriéry i interiéry se všemi stavebními konstrukcemi a architektonickými detaily
- součást areálu kostela Nejsvětější Srdce Páně (rejstř. č. 5-30) tvořeného kostelem (rejstř. č. 5-30/1) a farou (rejstř. č. 5-30/2)

20. Zpracoval:

Ing. Hana Luštická
Ing. arch. Tomáš Šantavý

Datum:

XII/2001

Poznámka:

21. Aktualizace 08.2013:

Stavební charakter objektu:

- hmolové řešení objektu beze změny
- stavební zásahy do fasády nejsou provedeny

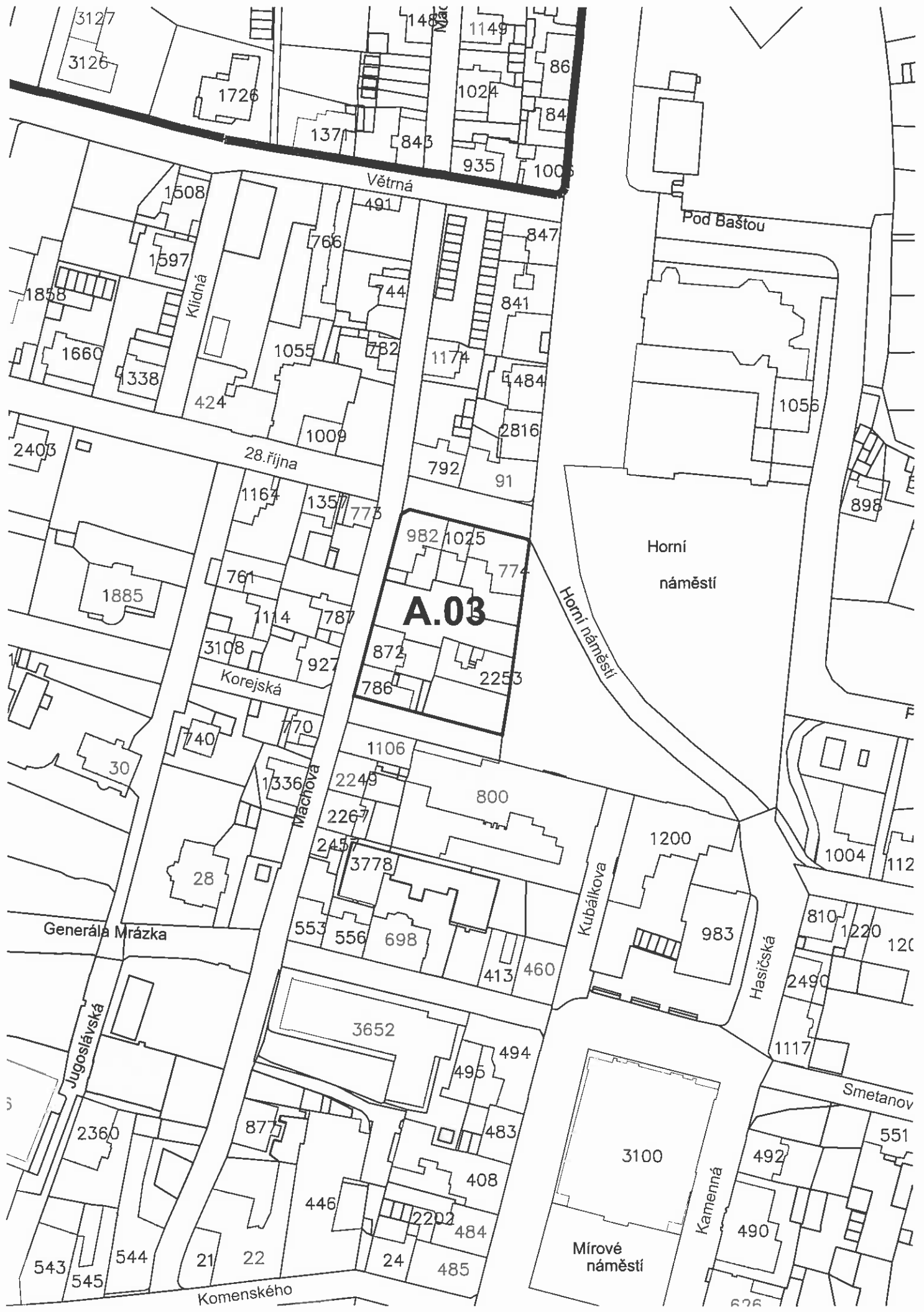
Technický stav:

- vnější plášť z kabřince je opravený
- nejednotná střešní krytina je nahrazena novou, původní tmavá barevnost taškové krytiny je zachována
- vitráže u některých oken v rekonstrukci
- sokl kamenný

22. Objekt evidován jako nemovitá kulturní památka v seznamu ÚSKP

23. Fotodokumentace:





A.03

Jablonec nad Nisou – městská památková zóna

Hodnotící list objektu k plánu ochrany a hodnocení území památkové zóny:

1. Adresa (ulice, č. orient.):	Homí náměstí 5 č.p. 774
2. Rejstříkové č. ÚSKP:	
3. Katastrální území:	Jablonec nad Nisou
4. St. parcela číslo:	658
5. Název nemovitosti:	hotel Na baště
6. Vlastník:	Bartáková Renáta Opletalova 2710/44, Jablonec nad Nisou Hádek Mirko Ing. Dobrá voda 3885/6, Vrkoslavice, Jablonec nad Nisou
9. Stavební typ:	hotel s restaurací
10. Počet obj., výčet objektů:	1
11. Počet podlaží:	2 NP, 1 PP, obytné podkrovi
12. Autor architektonického návrhu (a poslední významné stavební etapy):	



13. Rok postavení, rok poslední významné obnovy, restaurování apod.:

- postaven koncem 19. století (1890)
- v roce 1994 celková rekonstrukce

14. Slohové zařazení, architektonická kvalita, urbanistický význam:

- původně dům s eklektickou fasádou
- leží severně od centra památkové zóny na rohu Homího náměstí a ulice 28. října

15. Regulativy pro další užívání a obnovu:

- zachovat hotel s restaurací

16. Existující stavebně-historické, památkové, restaurátorské, archeologické a jiné průzkumy k nemovitosti (úplný název průzkumu a jeho autor, rok pořízení, místo archivace):

17. Charakteristika souhrnné památkové hodnoty nemovitosti:

- nárožní jednopalrový objekt se sedlovou střechou a štítovými půlkulatými vikýři, po přestavbě v roce 1994 fasády hladké, okna plastová na střeše krytina z lepenkového šindele
- sokl kamenný; fasáda směrem k Homímu náměstí je sedmjosá, 4. osou zleva je hlavní vstup do domu, ostatní osy jsou okenní; ve 3. a 5. ose jsou umístěny na střeše vikýře se čtveruhovými balkóny; fasáda do ulice 28. října je obdobná, pouze ve 4. ose jsou místo dveří okna; nad vstupem výrazná markýza; střešní krytina z bobrovek
- interiéry zásadně přestavěny

18. Stavební, urbanistické, popř. výtvarné závady na objektu:
- stávající architektonické pojetí působí v památkové zóně rušivě

19. Předmět (způsob) památkové ochrany:
- objekt doplňující charakter památkové zóny

20. Zpracoval:
Ing. Hana Luštická
Ing. arch. Tomáš Šantavý

Datum:
XII/2001

Poznámka:

21. Aktualizace 08.2013:
Stavební charakter objektu:
- hmotové řešení objektu beze změny
- stavební zásahy do fasády nejsou provedeny
Technický stav:
- stav nezměněn

22. Objekt zařazen mezi stavby bez výrazných hodnot, hmotově nerušící – Kategorie II.
Stavba bez výraznějších historických architektonických hodnot hmotově a urbanisticky nerušící. Rekonstrukcí fasád objektu lze dosáhnout příznivého výrazu odpovídajícího podmínkám MPZ

23. Fotodokumentace:



Jablonec nad Nisou – městská památková zóna

Hodnotící list objektu k plánu ochrany a hodnocení území památkové zóny:

1. Adresa (ulice, č. orient.):	Máchova 14 č.p. 786
2. Rejstříkové č. ÚSKP:	
3. Katastrální území:	Jablonec nad Nisou
4. St. parcela číslo:	653
5. Název nemovitosti:	městský dům
6. Vlastník:	Kremer Petr Husova 165/5, Staré Brno, 60200 Brno
9. Stavební typ:	obytný dům s provozovnou v přízemí
10. Počet obj., výčet objektů:	1
11. Počet podlaží:	2 NP, 1 PP obytné podkrovní
12. Autor architektonického návrhu (a poslední významné stavební etapy):	



13. Rok postavení, rok poslední významné obnovy, restaurování apod.:

- postaven koncem 19. století (1887)

14. Slohové zařazení, architektonická kvalita, urbanistický význam:

- leží severozápadně od centra památkové zóny na rohu ulic Máchovy a Korejské

15. Regulativy pro další užívání a obnovu:

- zachovat bydlení i provozovnu
- opravit omítky
- výhledově vyměnit plastová okna za dřevěná

16. Existující stavebně-historické, památkové, restaurátorské, archeologické a jiné průzkumy
k nemovitosti (úplný název průzkumu a jeho autor, rok pořízení, místo archivace):

17. Charakteristika souhrnné památkové hodnoty nemovitosti:

- řadový nárožní jednopatrový dům se zvýšeným přízemím a sedlovými střechami s vikýř nad půdorysem ve tvaru „L“, do Korejské ulice je obrácen dvěma štíty, fasády jsou zásadním způsobem zjednodušeny, zůstal zachován drobný oválný štukový terč na parapetech oken v 1. patře a profilovaná korunní římsa, okna i dveře jsou nepůvodní
- slav interiérů není znám

18. Stavební, urbanistické, popř. výtvarné závady na objektu:

- poškozené omítky
- nevhodná okna, dveře, vrata a vikýř na východní straně
- nevhodná přístavba

19. Předmět (způsob) památkové ochrany:

- objekt doplňující charakter památkové zóny

20. Zpracoval:

Ing. Hana Luštická
Ing. arch. Tomáš Šantavý

Datum:

XII/2001

Poznámka:

21. Aktualizace 08.2013:

Stavební charakter objektu:

- hmotové řešení objektu beze změny
- stavební zásahy do fasády nejsou provedeny

Technický stav:

- poškozené omítky opravené nejsou
- nevhodná okna, dveře, vrata ani vikýř nahrazeny nejsou; pět oken je zazděných
- přístavba odstraněna není
- portál na západní straně poškozen

22. Objekt zařazen mezi stavby bez výrazných hodnot, hmotově nerušící – Kategorie II.

Stavba bez výraznějších historických architektonických hodnot hmotově a urbanisticky nerušící. Rekonstrukcí fasád objektu lze dosáhnout příznivého výrazu odpovídajícího podmínkám MPZ

23. Fotodokumentace:



Jablonec nad Nisou – městská památková zóna

Hodnotící list objektu k plánu ochrany a hodnocení území památkové zóny:

1. Adresa (ulice, č. orient.):	Máchova 16 č.p. 872
2. Rejstříkové č. ÚSKP:	
3. Katastrální území:	Jablonec nad Nisou
4. St. parcela číslo:	685
5. Název nemovitosti:	městský dům
6. Vlastník:	INSTAL, spol. s.r.o. Máchova 872/16 Jablonec nad Nisou
9. Stavební typ:	bytový dům
10. Počet obj., výčet objektů:	1
11. Počet podlaží:	2 NP, 1 PP
12. Autor architektonického návrhu (a poslední významné stavební etapy):	



13. Rok postavení, rok poslední významné obnovy, restaurování apod.:

- postaven koncem 19. století (1883)

14. Slohové zařazení, architektonická kvalita, urbanistický význam:

- dům s hodnotnou eklektickou fasádou se secesními vlivy
- leží severně od centra památkové zóny a je součástí řadové zástavby východní strany Máchovy ulice

15. Regulativy pro další užívání a obnovu:

- zachovat bydlení
- po dožití stávající krytiny z lepenkového šindele zvolit jiný druh krytiny – tašky nebo šablony typu eternit (eventuálně břidličné šablony)
- udržovat

16. Existující stavebně-historické, památkové, restaurátorské, archeologické a jiné průzkumy k nemovitosti (úplný název průzkumu a jeho autor, rok pořízení, místo archivace):

17. Charakteristika souhrnné památkové hodnoty nemovitosti:

- řadový jednopatrový dům se zvýšeným přízemím a sedlovou střechou, při zadní fasádě schodišťový rizalit
- průčelí je pětiosé, sokl má novodobý obklad z leštěné žuly (původně bosáž), 1. osou zprava je průjezd, ostatní osy jsou okenní, všechny otvory jsou segmentově zakončené, přízemí je od 1. patra odděleno římsou, omítky 1. patra jsou zdobeny lineární pásovou bosáží, okna s rovným nadpražím jsou dělena do latinského kříže (repliky původních) lemovaná šambránami zdobenými geometrickými motivy, parapetní římsa je průběžná, parapety jsou zdobeny plochým dekorem s kapkami naznačujícími konzoly, přízemí je od 1. patra odděleno římsou, pod římsou jsou naznačeny ploché konzoly s kapkami podporující lizény se štukovým dekorem oddělují jednotlivé okenní osy a zvýrazňují kraje fasády v 1. patře, okna 1. patra jsou toložná lemovaná šambránami s průběžnou parapetní římsou, římsa je pod okny vyložena, mezi okny jen naznačena, parapety nadokenní prostor a horizontální pás pod profilovanou korunní římsou zakončující fasádu jsou dekorovány plochým štukovým motivem
- stav interiérů není znám

18. Stavební, urbanistické, popř. výtvarné závady na objektu:

- obklad soklu z leštěného kamene
- střešní krytina z lepenkového šindele

19. Předmět (způsob) památkové ochrany:

- objekt doplňující charakter památkové zóny

20. Zpracoval:

Ing. Hana Luštická
Ing. arch. Tomáš Šantavý

Datum:

XII/2001

Poznámka:

21. Aktualizace

Stavební charakter objektu:

- hmotové řešení objektu beze změny
- stavební zásahy do fasády nejsou provedeny

Technický stav:

- obklad z leštěného kamene neodstraněn
- střešní krytina nezměněna
- billboardy na boční fasádě a reklamy v 1. NP

22. Objekt zařazen mezi architektonicky cenné stavby – Kategorie I.

Architektonicko-stavební podstata objektu je zachována. Architektonická kvalita objektu spoluuvytváří charakter MPZ.

23. Fotodokumentace:



Jablonec nad Nisou – městská památková zóna

Hodnoticí list objektu k plánu ochrany a hodnocení území památkové zóny:

1. Adresa (ulice, č. orient.):	28. října 5 č.p. 982
2. Rejstříkové č. ÚSKP:	
3. Katastrální území:	Jablonec nad Nisou
4. St. parcela číslo:	740
5. Název nemovitosti:	městský dům
6. Vlastník:	Tůma Michal Bc. 28. října 982/5 Jablonec nad Nisou
9. Stavební typ:	bytový dům s obchod. parterem
10. Počet obj., výčet objektů:	1
11. Počet podlaží:	3 NP, 1 PP
12. Autor architektonického návrhu (a poslední významné stavební etapy):	



13. Rok postavení, rok poslední významné obnovy, restaurování apod.:

- postaven roku 1880
- přístavba 2. patra asi ve 20. letech 20. století
- 90. léta 20. století celková rekonstrukce

14. Slohové zařazení, architektonická kvalita, urbanistický význam:

- dům s hodnotnou novorenesanční fasádou (mimo 2. patro)
- leží severně od centra památkové zóny na rohu ulic Máchovy a 28. října

15. Regulativy pro další užívání a obnovu:

- zachovat bydlení i obchod
- po dožití stávající krytiny z lepenkového šindele zvolit jiný druh krytiny – tašky nebo šablony typu eternit (eventuálně břidličné šablony)
- výhledově nahradit plastová okna, výkladce i dveře dřevěnými
- opravit zadní fasády

16. Existující stavebně-historické, památkové, restaurátorské, archeologické a jiné průzkumy k nemovitosti (úplný název průzkumu a jeho autor, rok pořízení, místo archivace):

17. Charakteristika souhrnné památkové hodnoty nemovitosti:

- řadový nárožní dvoupatrový dům se zkoseným nárožím a plochou mansardovou střechou s polygonální věžicí
- průčelí je tvořeno pětiosou severní fasádou, trojosým mírně předstupujícím rizalitem s věžicí – dnes pohledově potlačenou nástavbou 2. patra a sedmiosou západní fasádou zakončenou jednoosým mírně předstupujícím rizalitem vrcholícím ve střeše trojúhelným štítem, omítky přízemí jsou zdobeny pásováním a členěny půlkulatě zakončenými otvory s klenáky s maskou v ose, v severní fasádě jsou 1. a 2. osou v přízemí zleva okna (všechna okna v průčelí jsou plastová), ve 3. ose jsou původní dřevěné dvoukřídlové dveře s nadsvětlítkem, následují 3 výkladce, kterými byla nahrazena okna, v nároží je zapuštěný vstup s novodobými plastovými trojdílnými dveřmi a totožný výkladec, v západní fasádě jsou všechny osy okenní, 1. patro je od přízemí odděleno konzolovou římsou, okna severní i západní fasády jsou v 1. patře lemována

profilovanými šambránami, mají segmentové frontony nesené volutovými římsami, vlys zdobený štukovým dekorem a parapet štukovým zrcadlem a průběžnou konzolovou parapetní římsou, omítky rízalitů jsou zdobeny lineární pásovou bosáží, okna jsou půlkulatě zakončena lemována kanelovanými pilastry s volutovými hlavicemi, vlys i parapet zdobeny štukovým dekorem; 1. patro je ukončeno profilovanou římsou v rízalítech konzolovou, nástavba 2. patra je jednoduše zdobena lizénovými pásy, v nárožním rízalitu jsou dvojice sdružených půlkulatě zakončených úzkých oken v edikulách s kanelovanými pilastry a trojúhelnými frontony vstupujícími do střechy věžice, v zadní fasádě zachována některá původní okna

- stav interiérů není znám

18. Stavební, urbanistické, popř. výtvarné závady na objektu:

- plastová okna, výkladce a nárožní vstupní dveře
- mříž garáže v rízalitu západní fasády
- střešní krytina z lepenkového šindele
- barevnost nevhodná pro novorenesanční objekt
- poškozené omítky zadní fasády

19. Předmět (způsob) památkové ochrany:

- objekt doplňující charakter památkové zóny
- doporučuje se zařadit mezi objekty památkového zájmu

20. Zpracoval:

Ing. Hana Luštická
Ing. arch. Tomáš Šantavý

Datum:

XII/2001

Poznámka:

21. Aktualizace 08.2013:

Stavební charakter objektu:

- hmotové řešení objektu beze změny
- stavební zásahy do fasády nejsou provedeny

Technický stav:

- zadní fasáda je opravena
- vše ostatní nezměněno (plastová okna, výkladce a dveře nenahrazeny, střešní krytina nevyměněna)

22. Objekt evidován jako architektonicky významná stavba v evidenci ÚAP

23. Fotodokumentace:



Jablonec nad Nisou – městská památková zóna

Hodnotící list objektu k plánu ochrany a hodnocení území památkové zóny:

1. Adresa (ulice, č. orient.):	28. října 3 č.p. 1025
2. Rejstříkové č. ÚSKP:	
3. Katastrální území:	Jablonec nad Nisou
4. St. parcela číslo:	902
5. Název nemovitosti:	městský dům
6. Vlastník:	Hádek Mirko Ing. Dobrá voda 3885/6, Vrkoslavice Jablonec nad Nisou
9. Stavební typ:	bytový dům
10. Počet obj., výčet objektů:	1
11. Počet podlaží:	4 NP, 1 PP
12. Autor architektonického návrhu (a poslední významné stavební etapy):	



13. Rok postavení, rok poslední významné obnovy, restaurování apod.:

- postaven koncem 19. století
- nástavba asi z 20. let 20. století

14. Slohové zařazení, architektonická kvalita, urbanistický význam:

- původně dům s eklektickou fasádou (2NP)
- leží severně od centra památkové zóny a je součástí zástavby jižní strany ulice 28. října

15. Regulativy pro další užívání a obnovu:

- zachovat bydlení
- celková rekonstrukce

16. Existující stavebně-historické, památkové, restaurátorské, archeologické a jiné průzkumy k nemovitosti (úplný název průzkumu a jeho autor, rok pořízení, místo archivace):

17. Charakteristika souhrnné památkové hodnoty nemovitosti:

- řadový třípatrový dům s plochou střechou a schodišťovým rizalitem při zadní fasádě
- hlavní průčelí je čtyřosé, sokl je kamenný, 1. osou zleva jsou zapuštěné dvoukřídlové dřevěné rámové vstupní dveře s nadsvětlíkem – původní, ostatní osy jsou okenní, okna jsou obdélná dřevěná dvojitá s poutcem, trojkřídlová, třílambulková – původní, lemovaná profilovanými šambránami, omítky přízemí jsou zdobené lineární pásovou bosáží, přízemí je od 1. patra odděleno římsou, okna v 1. patře jsou obdobná jako v přízemí, avšak půlkulatě zakončená, šambrána je tvořena jednoduchými pilastry nesoucími kanelovanou půlkulatou horní část, okna mají přímé nadokenní římsy, průběžnou parapetní římsu a parapety zdobené štukovými zrcadly, 2. a 3. patro je členěné římsami a lizénovými pásy, parapety oken jsou zdobené jednoduchými zrcadly, okna ve 2. patře jsou členěna do „T“ (asi 20. léta 20. století), okna ve 3. patře jsou členěna vodorovně na 2 části, fasáda je zakončena římsou, nad středními osami je nízká atika
- stav interiérů není znám

18. Stavební, urbanistické, popř. výtvarné závady na objektu:

- zanedbaná údržba, špatný stavebně-technický stav

19. Předmět (způsob) památkové ochrany:

- objekt doplňující charakter památkové zóny

20. Zpracoval:

Ing. Hana Luštická
Ing. arch. Tomáš Šantavý

Datum:

XII/2001

Poznámka:

Objekt patrně prázdný

21. Aktualizace 08.2013:

Stavební charakter objektu:

- hmolové řešení objektu beze změny
- stavební zásahy do fasády nejsou provedeny

Technický stav:

- sokl je cihlový, nikoli kamenný
- fasáda značně poničená - špatný celkový stavebně-technický stav

22. Objekt zařazen mezi architektonicky cenné stavby – Kategorie I.

Architektonicko-stavební podstata objektu je zachována. Rekonstrukcí fasády objektu lze dosáhnout stavu, který odpovídá charakteru a podmínkám MPZ

23. Fotodokumentace:



Jablonec nad Nisou – městská památková zóna

Hodnotící list objektu k plánu ochrany a hodnocení území památkové zóny:

1. Adresa (ulice, č. orient.):	Horní nám. 3 č.p. 2253
2. Rejstříkové č. ÚSKP:	
3. Katastrální území:	Jablonec nad Nisou
4. St. parcela číslo:	2118/1, /2, /4
5. Název nemovitosti:	městský dům
6. Vlastník:	SJM Míl Jiří a Mílová Hana (2118/1 + 2118/4) Pražského povstání 3852/22a, Mšeno n. N. Jablonec nad Nisou Novotný Pavel Novotný Radek (2118/2) Horní Rokytnice 602 Rokytnice nad Jizerou
9. Stavební typ:	bytový dům s obchod. parterem
10. Počet obj., výčet objektů:	1 + přístavba
11. Počet podlaží:	4 NP, 1 PP
12. Autor architektonického návrhu (a poslední významné stavební etapy):	



13. Rok postavení, rok poslední významné obnovy, restaurování apod.:

- postaven v roce 1912

14. Slohové zařazení, architektonická kvalita, urbanistický význam:

- dům s hodnotnou secesní fasádou

- leží severně od centra památkové zóny na západní straně Horního náměstí

15. Regulativy pro další užívání a obnovu:

- zachovat bydlení i obchody

- opravit omítky (obnovit plně plasticitu)

- po dožilí nahradit stávající plechovou sřešní krytinu šablonou typu eternit

16. Existující stavebně-historické, památkové, restaurátorské, archeologické a jiné průzkumy

k nemovitosti (úplný název průzkumu a jeho autor, rok pořízení, místo archivace):

17. Charakteristika souhrnné památkové hodnoty nemovitosti:

- samostatně stojící třípatrový dům s lomenou střechou a příslavbou při zadní fasádě

- průčelní fasáda je tříosá, sokl je kamenný, přízemí je členěno zleva samostatným výkladcem a pak následují 2 výkladce se vstupními dveřmi do obchodu – novodobě řešené, přízemí je od 1. patra odděleno římsou přerušenou trojosým segmentovým arkýřem tvořícím střední osu v 1. a 2. patře, 1. a 2. patro je zdobeno kombinací hladké a hrubé omítky a členěno lizénami lemujícími krajní osy, které tvoří dvojice oken, v 1. patře jsou osazeny novodobé repliky s členěním do latinského kříže, ve 2. patře jsou okna původní obdélná dvojilá s poutcem trojkřídlová s horním křídlem členěným svisle do 4 tabulek, v průčelí arkýře jsou okna totožná po stranách poloviční, parapety oken jsou zdobeny štukovými dekory, nad 2. patrem probíhá římsa, nad arkýřem segmentovým vzdulím vytváří štít se štukovým motivem, 3. patro je zdobeno lizénovými pásy se štukovým motivem v horní části (v krajích patrně chybí) krajní osy jsou tvořeny dvojicí původních úzkých dvojitých dvoukřídlových oken s poutcem a svisle dělenou horní tabulkou, ve střední ose je trojice oken totožná s okny 1. a 2. patra arkýře, fasáda je zakončena korunní římsou nad kterou vrcholí střední osa trojúhelným štítem s oválným naležato postaveným okénkem

- stav interiérů není znám

18. Stavební, urbanistické, popř. výtvarné závady na objektu:

- dožívající omítky, nevhodný nástřík, nevhodná barevnost přízemí, vývody kamen WAV, prvky technické infrastruktury
- plechová sřešní krytina na šikmé části střechy
- nová okna nerespektující původní secesní členění

19. Předmět (způsob) památkové ochrany:

- objekt doplňující charakter památkové zóny
- doporučuje se zařadit mezi objekty památkového zájmu

20. Zpracoval:

Ing. Hana Luštická
Ing. arch. Tomáš Šantavý

Datum:

XII/2001

Poznámka:

21. Aktualizace 08.2013:

Stavební charakter objektu:

- hmolové řešení objektu beze změny
- stavební zásahy do fasády nejsou provedeny

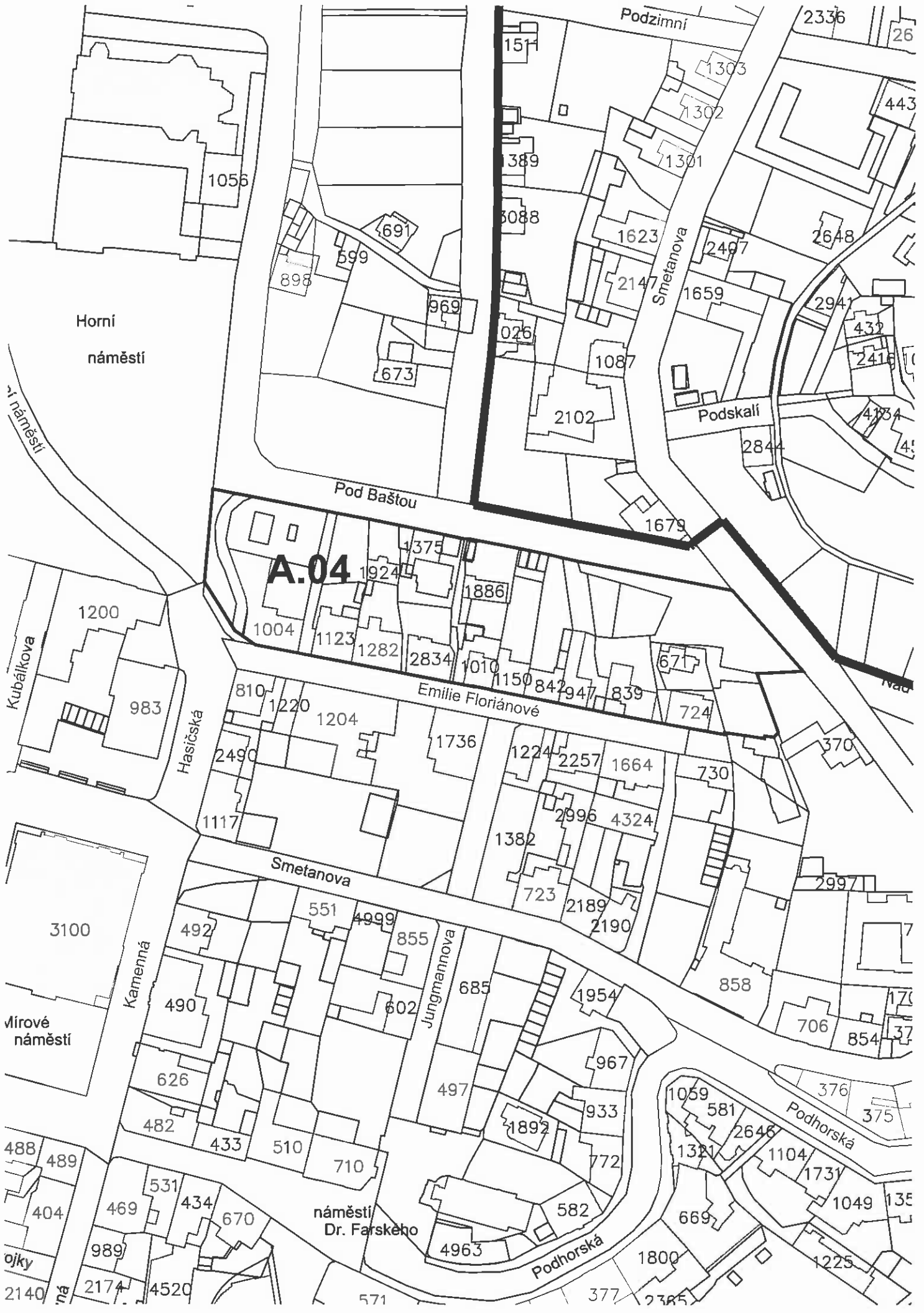
Technický stav:

- sokl je obložen žulovým obkladem
- repliky oken v prvním patře jsou dřevěné, v ostatních patrech jsou původní okna odstraněna a nahrazena novými, plastovými, nerespektující původní secesní členění
- omítky na hlavní budově opraveny, na boční (severní) fasádě jsou omítky poničené, omítky na západní fasádě a na přístavbě jsou značně poškozené
- vývody kamen WAV jsou odstraněny, prvky technické infrastruktury jsou buď odstraněny, nebo skryty pod omítkou
- nevhodná barevnost přízemí byla opravena společně s nevhodným nástříkem
- plechová sřešní krytina nevytěněna

22. Objekt evidován jako architektonicky významná stavba v evidenci ÚAP

23. Fotodokumentace:





A.04

Horní
náměstí

vi náměstí

Kubáňkova

Hasičská

vírové
náměstí

Kamenná

ojky

náměstí
Dr. Farského

Podhorská

Podzimní

Pod Baštou

Emilie Floriánové

Smetanova

Jungmannova

Podhorská

151

2336

26

1303

1302

1301

443

1056

691

898

969

1389

3088

1623

2497

2648

1659

2941

432

1026

673

1087

2416

4334

2102

Podskalí

2844

43

1679

A.04

1375

1924

1886

1200

983

1004

1123

1282

2834

1010

1150

842

947

839

671

Kubáňkova

Hasičská

810

1220

1204

1736

1224

2257

1664

730

370

2490

1117

1382

2996

4324

723

2189

2190

2997

3100

492

490

551

4999

855

602

685

1954

858

706

854

vírové
náměstí

490

626

482

433

510

710

497

1892

933

967

772

376

375

488

489

404

469

531

434

670

710

497

1892

933

967

772

1059

581

2646

1104

1731

ojky

989

2174

4520

582

4963

582

1800

377

2385

1225

1049

135

1225

1225

571

377

2385

1225

1049

135

1225

Jablonec nad Nisou – městská památková zóna

Hodnotící list objektu k plánu ochrany a hodnocení území památkové zóny:

1. Adresa (ulice, č. orient.): E. Floriánové 23
č.p. 671

2. Rejstříkové č. ÚSKP:

3. Katastrální území: Jablonec nad Nisou

4. St. parcela číslo: 65/3

5. Název nemovitosti:

6. Vlastník:
Hillebrandová Lucie
Dolní Černá Studnice
109, Pěnčín

9. Stavební typ: obytný dům

10. Počet obj., výčet objektů: 1

11. Počet podlaží: 1 NP, 1 PP,
obytně podkroví

12. Autor architektonického návrhu
(a poslední významné stavební etapy):



13. Rok postavení, rok poslední významné obnovy, restaurování apod.:

- postaven asi ve 2/2 19. století

14. Slohové zařazení, architektonická kvalita, urbanistický význam:

- leží severovýchodně od centra památkové zóny při pěší spojovací cestě ulice E. Floriánové a Smetanovy

15. Regulativy pro další užívání a obnovu:

- zachovat bydlení
- udržoval

16. Existující stavebně-historické, památkové, restaurátorské, archeologické a jiné průzkumy
k nemovitosti (úplný název průzkumu a jeho autor, rok pořízení, místo archivace):

17. Charakteristika souhrnné památkové hodnoty nemovitosti:

- samostatně stojící přízemní domek se sedlovou střechou a přístavby
- doklad původní zástavby této části památkové zóny
- stav interiérů není znám

18. Stavební, urbanistické, popř. výtvarné závady na objektu:

19. Předmět (způsob) památkové ochrany:
- objekt doplňující charakter památkové zóny

20. Zpracoval:
Ing. Hana Luštická
Ing. arch. Tomáš Šantavý

Datum:

XI/2001

Poznámka:

21. Aktualizace 08.2013:

Stavební charakter objektu:

- hmotové řešení objektu beze změny
- stavební zásahy do fasády nejsou provedeny

Technický stav:

- stáv nezměněn
- okna dřevěná
- střešní krytina z šablon typu eternit

22. Objekt zařazen mezi stavby bez výrazných hodnot, hmotově nerušící – Kategorie II.

Stavba bez výraznějších historických architektonických hodnot hmotově a urbanisticky nerušící.

23. Fotodokumentace:



Jablonec nad Nisou – městská památková zóna

Hodnotící list objektu k plánu ochrany a hodnocení území památkové zóny:

1. Adresa (ulice, č. orient.):	E. Floriánové 21 č.p. 724
2. Rejstříkové č. ÚSKP:	
3. Katastrální území:	Jablonec nad Nisou
4. St. parcela číslo:	65/2
5. Název nemovitosti:	městský dům předměstského typu
6. Vlastník:	Vranové 1.Díl 122, 46831 Malá Skála Holman Jiří
9. Stavební typ:	obytný dům
10. Počet obj., výčet objektů:	1 + přistavěná garáž
11. Počet podlaží:	1 NP, 1 PP, obytné podkrovní
12. Autor architektonického návrhu (a poslední významné stavební etapy):	



13. Rok postavení, rok poslední významné obnovy, restaurování apod.:

- postaven koncem 19. století

14. Slohové zařazení, architektonická kvalita, urbanistický význam:

- leží severovýchodně od centra památkové zóny na severní straně ulice E. Floriánové

15. Regulativy pro další užívání a obnovu:

- zachovat bydlení

16. Existující stavebně-historické, památkové, restaurátorské, archeologické a jiné průzkumy k nemovitosti (úplný název průzkumu a jeho autor, rok pořízení, místo archivace):

17. Charakteristika souhrnné památkové hodnoty nemovitosti:

- samostatně stojící přízemí domek se sedlovou střechou a středovým vikýřem, při jihovýchodní fasádě přistavěná garáž
- průčelní fasáda je pětiosá, střední osou je zapuštěný vstup, který zdůrazňuje nad ním umístěný střešní vikýř, ostatní osy jsou okenní, formáty oken jsou nepůvodní
- doklad původní zástavby lokality
- stav interiérů není znám

18. Stavební, urbanistické, popř. výtvarné závady na objektu:

- nevhodné formáty oken

19. Předmět (způsob) památkové ochrany:

- objekt doplňující charakter památkové zóny

20. Zpracoval:

Ing. Hana Luštická
Ing. arch. Tomáš Šantavý

Datum:

XI/2001

Poznámka:

21. Aktualizace 08.2013:

Stavební charakter objektu:

- hmotové řešení objektu beze změny
- stavební zásahy do fasády nejsou provedeny

Technický stav:

- nevhodné formáty oken nezměněny; okna jsou dřevěná
- slřecha z šablon typu ešmit
- u vikýře nevhledný vývod z kamen

22. Objekt zařazen mezi architektonicky cenné stavby – Kategorie I.

Architektonicko-stavební podstata objektu je zachována. Rekonstrukcí fasády objektu lze dosáhnout stavu, který odpovídá charakteru a podmínkám MPZ

23. Fotodokumentace:



Jablonec nad Nisou – městská památková zóna

Hodnotící list objektu k plánu ochrany a hodnocení území památkové zóny:

1. Adresa (ulice, č. orient.):	E. Floriánové 19 č.p. 839
2. Rejstříkové č. ÚSKP:	
3. Katastrální území:	Jablonec nad Nisou
4. St. parcela číslo:	680
5. Název nemovitosti:	městský dům
6. Vlastník:	SJM Peteráč Radoslav a Peteráčová Naděžda E. Floriánové 839/19 Jablonec nad Nisou
9. Stavební typ:	obytný dům
10. Počet obj., výčet objektů:	1 + přístavby s garáží
11. Počet podlaží:	2 NP
12. Autor architektonického návrhu (a poslední významné stavební etapy):	



13. Rok postavení, rok poslední významné obnovy, restaurování apod.:

- postaven v roce 1882
- přístavba dílny v roce 1900
- vestavba garáže a rekonstrukce domu ve 2/2 80. let 20. století

14. Slohové zařazení, architektonická kvalita, urbanistický význam:

- leží severovýchodně od centra památkové zóny na severní straně ulice E. Floriánové

15. Regulativy pro další užívání a obnovu:

- zachovat bydlení
- architektonizovat průčelí včetně přístaveb

16. Existující stavebně-historické, památkové, restaurátorské, archeologické a jiné průzkumy k nemovitosti (úplný název průzkumu a jeho autor, rok pořízení, místo archivace):

17. Charakteristika souhrnné památkové hodnoty nemovitosti:

- jednopatrový dům se sedlovou střechou a příslavbami s plochou střechou při severní a západní fasádě
- průčelní fasáda je dvouosá, v přízemí i v palře je dvojice totožných širokých trojdílných oken (nepůvodní formát), vstup je zasazen do přístavby při boční fasádě
- stávající úprava fasád bez památkové hodnoty

18. Stavební, urbanistické, popř. výtvarné závady na objektu:

- celkové řešení průčelí

19. Předmět (způsob) památkové ochrany:

- objekt doplňující charakter památkové zóny

20. Zpracoval:

Ing. Hana Luštická
Ing. arch. Tomáš Šantavý

Datum:

XI/2001

Poznámka:

21. Aktualizace 08.2013:

Stavební charakter objektu:

- hmotové řešení objektu beze změny
- stavební zásahy do fasády nejsou provedeny

Technický stav:

- stav nezměněn
- v průčelí je v 1. ose rizalít
- sokl je obložený kamenem
- sedlová střecha má plechovou krytinu; plochá střecha z asfaltových pásů

22. Objekt zařazen mezi stavby bez výrazných hodnot, hmotově nerušící – Kategorie II.

Stavba bez výraznějších historických architektonických hodnot hmotově a urbanisticky nerušící. Rekonstrukcí fasád objektu lze dosáhnout příznivého výrazu odpovídajícího podmínkám MPZ

23. Fotodokumentace:



Jablonec nad Nisou – městská památková zóna

Hodnotící list objektu k plánu ochrany a hodnocení území památkové zóny:

1. Adresa (ulice, č. orient.):	E. Floriánové 15 č.p. 842
2. Rejstříkové č. ÚSKP:	
3. Katastrální území:	Jablonec nad Nisou
4. St. parcela číslo:	764
5. Název nemovitosti:	městský dům předměstského typu
6. Vlastník:	Berka Lubor E. Floriánové 842/15 Jablonec nad Nisou
9. Stavební typ:	obytný dům
10. Počet obj., výčet objektů:	1
11. Počet podlaží:	1 NP, obytné podkrovní
12. Autor architektonického návrhu (a poslední významné stavební etapy):	



13. Rok postavení, rok poslední významné obnovy, restaurování apod.:

- postaven v roce 1880
- nástavba palra v roce 1968

14. Slohové zařazení, architektonická kvalita, urbanistický význam:

- součást řadové zástavby na severovýchodní straně ulice E. Floriánové

15. Regulativy pro další užívání a obnovu:

- zachovat bydlení
- architektonizovat fasádu

16. Existující stavebně-historické, památkové, restaurátorské, archeologické a jiné průzkumy k nemovitosti (úplný název průzkumu a jeho autor, rok pořízení, místo archívace):

17. Charakteristika souhrnné památkové hodnoty nemovitosti:

- přízemní dům se sedlovou střechou a střešní nástavbou s pulťovou střechou nad celým průčelím
- průčelní fasáda je čtyřosá, 1. osou zleva jsou garážová vrata, dalšími 2 osami jsou široká trojdílná okna a poslední osou jsou vstupní dveře do domu, v nástavbě jsou okna totožná s přízemím
- stávající úprava fasády bez památkové hodnoty
- stav interiérů není znám

18. Stavební, urbanistické, popř. výtvarné závady na objektu:

- úprava průčelí

19. Předmět (způsob) památkové ochrany:

- objekt doplňující charakter památkové zóny

20. Zpracoval:

Ing. Hana Luštická
Ing. arch. Tomáš Šantavý

Datum:

XI/2001

Poznámka:

21. Aktualizace 08.2013:

Stavební charakter objektu:

- hmotové řešení objektu beze změny
- na místo garážových vrat byly umístěny vstupní dveře

Technický stav:

- průčelní fasáda prošla rekonstrukcí, ale plastická fasáda nebyla doplněna
- okna jsou nová, plastová, dvojdílná

22. Objekt zařazen mezi stavby bez výrazných hodnot, hmotově nerušící – Kategorie II.


Stavba bez výraznějších historických architektonických hodnot hmotově a urbanisticky nerušící.

23. Fotodokumentace:



Jablonec nad Nisou – městská památková zóna

Hodnotící list objektu k plánu ochrany a hodnocení území památkové zóny:

1. Adresa (ulice, č. orient.):	E. Floriánové 17 č.p. 947	
2. Rejstříkové č. ÚSKP:		
3. Katastrální území:	Jablonec nad Nisou	
4. St. parcela číslo:	765/1	
5. Název nemovitosti:	městský dům předměstského typu	
6. Vlastník:	Štěpnička Roman č.p. 275 Lučany nad Nisou	
9. Stavební typ:	obytný dům	
10. Počet obj., výčet objektů:	1 + přístavba	
11. Počet podlaží:	1 NP, obytné podkrovní	
12. Autor architektonického návrhu (a poslední významné stavební etapy):		
13. Rok postavení, rok poslední významné obnovy, restaurování apod.:	- postaven pravděpodobně koncem 19. století - podkrovní vestavba s vikýři v roce 2000	
14. Slohové zařazení, architektonická kvalita, urbanistický význam:	- leží severovýchodně od centra památkové zóny na severní straně ulice E. Floriánové	
15. Regulativy pro další užívání a obnovu:	- zachovat bydlení i restauraci - změnit řešení podkroví - opravit boční a zadní fasády	
16. Existující stavebně-historické, památkové, restaurátorské, archeologické a jiné průzkumy k nemovitosti (úplný název průzkumu a jeho autor, rok pořízení, místo archivace):		
17. Charakteristika souhrnné památkové hodnoty nemovitosti:	- řadový přízemní dům se sedlovou střechou s vikýři, při zadní fasádě je rozsáhlá dvoupodlažní přístavba - průčelní fasáda je čtyřosá, 1. osou zleva jsou původní dřevěné dvoukřídlové dveře s nadsvětlíkem, ostatní osy jsou okenní, okna jsou původní obdélná dřevěná dvojitá čtyřkřídlová, šesitabulková osazená v líci, okna mají kamenné parapety, na střeše jsou 3 novodobé vikýře se sedlovou střechou - doklad původní zástavby lokality - interiéry částečně přestavěny	

18. Stavební, urbanistické, popř. výtvarné závady na objektu:

- neproporční vikýře
- poškozené omítky na zadní a boční fasádě

19. Předmět (způsob) památkové ochrany:

- objekt doplňující charakter památkové zóny

20. Zpracoval:

Ing. Hana Luštická
Ing. arch. Tomáš Šantavý

Datum:

XI/2001

Poznámka:

21. Aktualizace 08.2013:

Stavební charakter objektu:

- hmolové řešení objektu beze změny
- stavební zásahy do fasády nejsou provedeny

Technický stav:

- podkroví nepřeřešeno; vikýře nezměněny
- zadní ani boční fasády opraveny nejsou
- dveře v 1. ose zleva jsou nové, dřevěné

22. Objekt zařazen mezi architektonicky cenné stavby – Kategorie I.


Architektonicko-stavební podstata objektu je zachována. Architektonická kvalita objektu spoluvytváří charakter MPZ.

23. Fotodokumentace:



Jablonec nad Nisou – městská památková zóna

Hodnotící list objektu k plánu ochrany a hodnocení území památkové zóny:

1. Adresa (ulice, č. orient.): č.p. 1004	E. Floriánové 3	
2. Rejstříkové č. ÚSKP:		
3. Katastrální území:	Jablonec nad Nisou	
4. St. parcela číslo:	717	
5. Název nemovitosti:	Úřad práce	
6. Vlastník:	Úřad práce České republiky	
	Česká republika Karlovo náměstí 1359/1, Nové Město, 12800 Praha	
9. Stavební typ:	obytný dům s kancel. prostory	
10. Počet obj., výčet objektů:	1 + novodobá přístavba	
11. Počet podlaží:	2 NP, 1 PP, využitě podkrovní	
12. Autor architektonického návrhu (a poslední významné stavební etapy): přístavba ing. arch. Ivan Jirkal, Jablonec		
13. Rok postavení, rok poslední významné obnovy, restaurování apod.:	- postaven koncem 19. století - přístavba z 1/2 90. let 20. století	
14. Slohové zařazení, architektonická kvalita, urbanistický význam:	- původně palmě eklektická fasáda, dnes dekorativisticky upravená - leží severně od centra památkové zóny na rohu ulice E. Floriánové a Homího náměstí	
15. Regulativy pro další užívání a obnovu:	- zachovat Úřad práce - udržovat	
16. Existující stavebně-historické, památkové, restaurátorské, archeologické a jiné průzkumy k nemovitosti (úplný název průzkumu a jeho autor, rok pořízení, místo archivace):		
17. Charakteristika souhrnné památkové hodnoty nemovitosti:	- samostatně stojící jednopatrový dům se sedlovou střechou s vikýřem, při západní fasádě novodobá přístavba - průčelní fasáda je pětiosá, krajní osy jsou zvýrazněny v mírně předstupujících rizalitech, omítky přízemí jsou zdobeny lineární pásovou bosáží a plochými klenáky v osách všech otvorů, v levém rizalitu je umístěn půlkulatě zakončený zapuštěný vstup do domu s původními dřevěnými dvoukřídlovými dveřmi s nadsvětlíkem, ostatní osy okenní, okna jsou obdélná dřevěná dvojitá s poutcem, trojkřídlová, třítabulková půlkulatě zakončená – původní, přízemí je od 1. patra odděleno profilovanou římsou, krajními osami v rizalitech jsou sdružená půlkulatě zakončená okna lemovaná plochými šambránami, nad okny je úzká lomená římsa a pod ní medailon, parapet je zdoben svisle rýhovanou omítkou, okna středních os mají rovné nadpraží, jsou lemována širokými šambránami s čtvrtkulatě vybranými horními rohy a parapety zdobeny rýhovaním, fasáda je zakončena profilovanou konzolovou korunní římsou, ve střeše jsou osově umístěny tři vikýře se segmentovými šílkami, prostřední vikýř má ve štítu štukový dekor - interiéry jsou zásadně upraveny	

18. Stavební, urbanistické, popř. výtvarné závady na objektu:

- obklad soklu

19. Předmět (způsob) památkové ochrany:

- objekt doplňující charakter památkové zóny

20. Zpracoval:

Ing. Hana Luštická
Ing. arch. Tomáš Šantavý

Datum:

XI/2001

Poznámka:

21. Aktualizace 08.2013:

Stavební charakter objektu:

- hmotové řešení objektu beze změny
- v levém rizalitu byly dveře nahrazeny oknem

Technický stav:

- obklad soklu je nový

22. Objekt zařazen mezi architektonicky cenné stavby – Kategorie I.

Architektonicko-stavební podstata objektu je zachována. Architektonická kvalita objektu spoluvytváří charakter MPZ.

23. Fotodokumentace:



Jablonec nad Nisou – městská památková zóna

Hodnotící list objektu k plánu ochrany a hodnocení území památkové zóny.

1. Adresa (ulice, č. orient.):	E. Floriánové 11 č.p. 1010
2. Rejstříkové č. ÚSKP:	
3. Katastrální území:	Jablonec nad Nisou
4. St. parcela číslo:	993
5. Název nemovitosti:	městský dům
6. Vlastník:	Jindrák Vladimír E. Floriánové 1010/11 Jablonec nad Nisou
9. Stavební typ:	bytový dům
10. Počet obj., výčet objektů:	1
11. Počet podlaží:	3 NP, 1 PP
12. Autor architektonického návrhu (a poslední významné stavební etapy):	



13. Rok postavení, rok poslední významné obnovy, restaurování apod.:

- postaven v roce 1886
- stavební úpravy a navýšení 1922

14. Slohové zařazení, architektonická kvalita, urbanistický význam:

- fasáda s dekorativní úpravou
- leží severozápadně od centra památkové zóny a je součástí řadové zástavby severní strany ulice E. Floriánové

15. Regulativy pro další užívání a obnovu:

- zachovat bydlení
- architektonizovat nástavbu (2. patro)

16. Existující stavebně-historické, památkové, restaurátorské, archeologické a jiné průzkumy k nemovitosti (úplný název průzkumu a jeho autor, rok pořízení, místo archivace):

17. Charakteristika souhrnné památkové hodnoty nemovitosti:

- řadový ukončující dvoupalový dům se sedlovou střechou a mírně vystupujícím schodišťovým rizalitem při zadní fasádě
- průčelní fasáda je čtyřosá, 1. osa zleva je zvýrazněna v mírně předstupujícím rizalitu, který je lemován svíslými řísenými pásy, okna jsou původní obdélná dřevěná dvojíta s poutcem trojkřídlová s horním křídlem vertikálně členěným do 4 tabulek, parapety oken v přízemí jsou zdobeny obdélnými ležatým šlukovým zrcadlem, plocha nad nimi je dekorována na výšku postaveným zrcadlem s kosočtvercem uprostřed, nad 1. patrem probíhá profilovaná korunní římsa nad kterou je střešní nástavba částečně skrytá ve falešné mansardové střeše obložené lepenkovým šindelem, rizalit pokračuje ve zdivu
- stav interiérů není znám

18. Stavební, urbanistické, popř. výtvarné závady na objektu:

- řešení 2. patra
- vývody kamen WAV
- střešní krytina z lepenkového šindele

19. Předmět (způsob) památkové ochrany:

- objekt doplňující charakter památkové zóny

20. Zpracoval:

Ing. Hana Luštická
Ing. arch. Tomáš Šantavý

Datum:

XI/2001

Poznámka:

21. Aktualizace 08.2013:

Stavební charakter objektu:

- hmotové řešení objektu beze změny
- stavební zásahy do fasády nejsou provedeny

Technický stav:

- původní okna jsou nahrazena novými plastovými
- omítky v suterénu a na boční fasádě jsou poškozené
- řešení 2. patra zůstalo nezměněno
- střešní krytina nezměněna
- po vývodech kamen WAV zůstaly pouze díry ve fasádě

22. Objekt zařazen mezi architektonicky cenné stavby – Kategorie I.

Architektonicko-stavební podstata objektu je zachována. Rekonstrukcí fasády objektu lze dosáhnout stavu, který odpovídá charakteru a podmínkám MPZ

23. Fotodokumentace:



Jablonec nad Nisou – městská památková zóna

Hodnotící list objektu k plánu ochrany a hodnocení území památkové zóny:

1. Adresa (ulice, č. orient.):	E. Floriánové 5 č.p. 1123
2. Rejstříkové č. ÚSKP:	
3. Katastrální území:	Jablonec nad Nisou
4. St. parcela číslo:	994
5. Název nemovitosti:	městský dům
6. Vlastník:	E. Floriánové 1123/5 Jablonec nad Nisou Voplakalová Růžena E. Floriánové 1123/5 Jablonec nad Nisou
9. Stavební typ:	bytový dům s obchodem
10. Počet obj., výčet objektů:	1
11. Počet podlaží:	3 NP, 1 PP
12. Autor architektonického návrhu (a poslední významné stavební etapy):	



13. Rok postavení, rok poslední významné obnovy, restaurování apod.:

- postaven koncem 19. století

14. Slohové zařazení, architektonická kvalita, urbanistický význam:

- dům s fasádou s neorenesančními prvky
- leží severně od centra památkové zóny a je součástí řadové zástavby severní strany ulice E. Floriánové

15. Regulativy pro další užívání a obnovu:

- zachovat bydlení i obchod
- opravit omítky

16. Existující stavebně-historické, památkové, restaurátorské, archeologické a jiné průzkumy

k nemovitosti (úplný název průzkumu a jeho autor, rok pořízení, místo archivace):

17. Charakteristika souhrnné památkové hodnoty nemovitosti:

- řadový dvoupatrový dům se sedlovou střechou a s příslavbou s plochou střechou před průčelím
- průčelní fasáda je čtyřosá, 1. osa zleva je zvýrazněna mírně předstupujícím rizalitem, přízemí tvoří předsunutá přístavba upravená na obchod, v krajních osách zůstala zachována původní trojdílná šestikřídllová okna s poutcem, okna ve středních osách byla nahrazena zapuštěnými vstupními dveřmi a výkladem, všechny otvory jsou rámovány profilovanými šambránami s klenákem s maskou v ose, omítky jsou zdobeny pásovou bosáží, rizalit v krajní ose naznačují kameny bosáže, střecha příslavby tvoří před 1. patrem „terasu“ s kovaným zábradlím, okna v 1. patře jsou původní obdélná dřevěná dvojitá s poutcem trojkřídllová, třítábulková lemovaná profilovanými šambránami, okno v rizalitu má segmentový fronton nesený volutovými konzolami, oslatní osy mají přímé nadokenní římsy, nástavce všech oken jsou zdobeny štukovým dekorem s festony, omítky jsou horizontálně členěny trojicemi štukových pásků, 1. patro je odděleno od 2. patra profilovanou římsou, omítky 2. patra jsou zcela hladké, okna jsou obdobná, ale segmentově zakončená a osazená v líci, fasáda je zakončena profilovanou římsou
- stav interiérů není znám

18. Stavební, urbanistické, popř. výtvarné závady na objektu:

- nejednotné barevné řešení omítek

19. Předmět (způsob) památkové ochrany:

- objekt doplňující charakter památkové zóny

20. Zpracoval:

Ing. Hana Luštická
Ing. arch. Tomáš Šantavý

Datum:

XI/2001

Poznámka:

21. Aktualizace 08.2013:

Stavební charakter objektu:

- hmotové řešení objektu beze změny
- stavební zásahy do fasády nejsou provedeny

Technický stav:

- omítky jsou opraveny
- omítky jsou horizontálně členěny trojicemi pásků z obkladu, nikoli štukových
- v rizalitu 2. patra je omítka zdobena bosáží

22. Objekt zařazen mezi architektonicky cenné stavby – Kategorie I.

Architektonicko-stavební podstata objektu je zachována. Rekonstrukcí fasády objektu lze dosáhnout stavu, který odpovídá charakteru a podmínkám MPZ

23. Fotodokumentace:



Jablonec nad Nisou – městská památková zóna

Hodnotící list objektu k plánu ochrany a hodnocení území památkové zóny:

1. Adresa (ulice, č. orient.):	E. Floriánové 13 č.p. 1150
2. Rejstříkové č. ÚSKP:	
3. Katastrální území:	Jablonec nad Nisou
4. St. parcela číslo:	1009
5. Název nemovitosti:	městský dům
6. Vlastník:	Berka Lubor Emilie Floriánové Berková Zdeňka 842/15, 46601 Jablonec nad Nisou Loutchanová Veronika
9. Stavební typ:	bytový dům
10. Počet obj., výčet objektů:	1
11. Počet podlaží:	3 NP, 1 PP
12. Autor architektonického návrhu (a poslední významné stavební etapy):	



13. Rok postavení, rok poslední významné obnovy, restaurování apod.:

- postaven okolo 1890

14. Slohové zařazení, architektonická kvalita, urbanistický význam:

- původně dům s historizující fasádou
- součást řadové zástavby na severovýchodní straně ulice E. Floriánové severně od centra památkové zóny

15. Regulativy pro další užívání a obnovu:

- zachovat bydlení
- opravit omítky

16. Existující stavebně-historické, památkové, restaurátorské, archeologické a jiné průzkumy k nemovitosti (úplný název průzkumu a jeho autor, rok pořízení, místo archivace):

17. Charakteristika souhrnné památkové hodnoty nemovitosti:

- jedná se o řadový dvoupalový dům se sedlovou střechou
- průčelní fasáda je tříosá, v přízemí jsou v 1. ose zleva zapuštěné původní dvoukřídlové dřevěné vstupní dveře s nadsvětlíkem, ostatní osy jsou okenní, okna jsou trojdielná v 1. ose zleva dvoukřídlová
- současná úprava fasád je bez památkové hodnoty
- stav interiérů není znám

18. Stavební, urbanistické, popř. výtvarné závady na objektu:

- poškozené omítky

19. Předmět (způsob) památkové ochrany:

- objekt doplňující charakter památkové zóny

20. Zpracoval:

Ing. Hana Luštická
Ing. arch. Tomáš Šantavý

Datum:

XI/2001

Poznámka:

21. Aktualizace 08.2013:

Stavební charakter objektu:

- hmotové řešení objektu beze změny
- stavební zásahy do fasády nejsou provedeny

Technický stav:

- objekt nově rekonstruován, ale původní plasticita fasády doplněna nebyla
- okna v 1. ose zleva jsou jednokřídlová
- všechna okna jsou plastová

22. Objekt zařazen mezi stavby bez výrazných hodnot, hmotově nerušící – Kategorie II.

Stavba bez výraznějších historických architektonických hodnot hmotově a urbanisticky nerušící.

23. Fotodokumentace:



Jablonec nad Nisou – městská památková zóna

Hodnotící list objektu k plánu ochrany a hodnocení území památkové zóny:

1. Adresa (ulice, č. orient.):	E. Floriánové 7 č.p. 1282
2. Rejstříkové č. ÚSKP:	
3. Katastrální území:	Jablonec nad Nisou
4. St. parcela číslo:	1111
5. Název nemovitosti:	městský dům
6. Vlastník:	SJM Fratrič Peler PharmDr. a Táboritká 1966/5, Fratričová Dana PharmDr. Jablonec nad Nisou
9. Stavební typ:	bytový dům
10. Počet obj., výčet objektů:	1
11. Počet podlaží:	3 NP, 1 PP
12. Autor architektonického návrhu (a poslední významné stavební etapy):	



13. Rok postavení, rok poslední významné obnovy, restaurování apod.:

- postaven v roce 1894
- nástavba patra a změna řešení průčelní fasády okolo roku 1930

14. Slohové zařazení, architektonická kvalita, urbanistický význam:

- původně pravděpodobně dům s eklektickou fasádou, modernisticky upravenou okolo roku 1930
- leží severně od centra památkové zóny a je součástí řadové zástavby severní strany ulice E. Floriánové

15. Regulativy pro další užívání a obnovu:

- zachovat bydlení
- opravit omítky
- výhledově upravit formát oken ve 2. patře
- po dožití nahradit slávající plechou sřešní krytinu šablonou typu eternit

16. Existující stavebně-historické, památkové, restaurátorské, archeologické a jiné průzkumy k nemovitosti (úplný název průzkumu a jeho autor, rok pořízení, místo archivace):

17. Charakteristika souhrnné památkové hodnoty nemovitosti:

- řadový dvoupatrový dům s lomenou střechou s vikýři; při zadní fasádě schodišťový rizalit
- průčelí je šestiosé, krajní osy jsou zvýrazněny v mírně předstupujících rizalitech, v levém rizalitu je půlkulatě zakončený průjezd lemovaný šambránou s klenákem v ose nad ním nápis „E. MAY“, vrata jsou původní dřevěná dvoukřídlová s proskleným nadsvětlíkem, průčelí je členěno okny lemovanými šambránami a římsami, římsa mezi 1. a 2. patrem je výrazně vysunula (pozůstatek bývalé korunní římsy?), okna v přízemí a 1. patře jsou původní obdélná dřevěná dvojitá čtyřkřídlová čtyřtabulková osazena v lici, ve 2. patře jsou široká trojdílná a čtyřdílná, fasáda je ukončena korunní římsou
- stav interiérů není znám

18. Stavební, urbanistické, popř. výtvarné závady na objektu:

- poškozené omítky
- formáty oken ve 2. patře

19. Předmět (způsob) památkové ochrany:

- jedná se objekt zájmu památkové péče

20. Zpracoval:

Ing. Hana Luštická
Ing. arch. Tomáš Šantavý

Datum:

XI/2001

Poznámka:

21. Aktualizace 08.2013:

Stavební charakter objektu:

- hmotové řešení objektu beze změny
- okna v rizalitu jsou zazděna

Technický stav:

- omítky jsou poškozené zejména u soklu a kolem vstupu
- nevhodný formát oken ve 2. patře nezměněn, pouze nahrazena okny novými, plastovými
- sřešní krytina nezměněna
- všechna okna jsou plaslová, dvoutabulková, s poulcem

22. Objekt evidován jako architektonicky významná stavba v evidenci ÚAP

23. Fotodokumentace:



Jablonec nad Nisou – městská památková zóna

Hodnotící list objektu k plánu ochrany a hodnocení území památkové zóny:

1. Adresa (ulice, č. orient.): Pod baštou 10
č.p. 1375

2. Rejstříkové č. ÚSKP:

3. Katastrální území: Jablonec nad Nisou

4. St. parcela číslo: 1371/1, /2, /3

5. Název nemovitosti: měslský dům

6. Vlastník:
FARNÍ SBOR ČESKOBRATRSKÉ
CÍRKVE EVANGELICKÉ Pod Baštou 1375/10,
Jablonec nad Nisou

9. Stavební typ: obytný dům

10. Počet obj., výčet objektů: 1 + příslavba

11. Počet podlaží: 2 NP, 1 PP,
obytné podkrovní

12. Autor architektonického návrhu
(a poslední významné stavební etapy):



13. Rok postavení, rok poslední významné obnovy, restaurování apod.:

- postaven asi koncem 19. století
- 90. léta 20. století přístavba modlitebny

14. Slohové zařazení, architektonická kvalita, urbanistický význam:

- dům s eklektickou fasádou + novodobé přístavby
- leží severně od centra památkové zóny na jižní straně ulice Pod baštou

15. Regulativy pro další užívání a obnovu:

- zachoval církevní a společenské využití + byt
- po dožití stávající krytiny z lepenkového šindele zvolit jiný druh krytiny – šablony typu eternit nebo tašky (popř. břidličné šablony)

16. Existující stavebně-historické, památkové, restaurátorské, archeologické a jiné průzkumy
k nemovitosti (úplný název průzkumu a jeho autor, rok pořízení, místo archivace):

17. Charakteristika souhrnné památkové hodnoty nemovitosti:

- samostatně stojící jednopatrový dům se zvýšeným přízemím a sedlovou střechou prolomenou trojúhelným štítem rizalitu, v průčelí při západní fasádě přistavěná garáž s lerasou na slřeše, při východní fasádě přistavěn dvoupodlažní objekt modlitebny s fasádou z režných cihel
- průčelní fasáda je pělíosá, 2 pravé osy jsou zvýrazněny v mímě předstupujícím rizalitu, sokl je kamenný, omítky přízemí jsou zdobeny pásovou bosází, okna jsou původní obdélná dřevěná dvojítá s poutcem, trojkřídlová, třítábulková lemovaná profilovanými šambránami s klenákem v ose, parapetní římsy jsou kamenné, parapety jsou zdobené štukovým zrcátkem, přízemí je od 1. patra odděleno profilovanou římsou, okna v 1. patře jsou totožná s okny v přízemí lemována profilovanými šambránami s klenákem v ose s kamennou parapetní římsou a zdobeným parapetem, 3 levé osy jsou sdružené společnou přímou nadokenní římsou, která ji nad střední tvoří spodní část segmentového frontonu podpíraného pilastry s volutovými hlavicemi, okna v rizalitu jsou sdružena pod společným segmentovým frontonem, v místě parapetních říms, poutců oken a nadokenních říms zdobí fasádu horizontální lizénový pás, rizalit pokračuje do

sřechy dvouosým štítem s totožnými okny včetně šambrány i kamenné parapetní a přímé nadokenní římsy, i zde probíhá ve výšce parapetu a poutců oken plochý lizénový pás, ve štítu je kulaté okénko svisle dělené na 2 tabulky lemované šambránou se 4 klenáky
- interiéry zásadně přestavěny

18. Stavební, urbanistické, popř. výtvarné závady na objektu:

- střešní krytina z lepenkového šindele
- nesprávná tektonika barevného řešení

19. Předmět (způsob) památkové ochrany:

- objekt doplňující charakter památkové zóny

20. Zpracoval:

Ing. Hana Luštická
Ing. arch. Tomáš Šantavý

Datum:

XI/2001

Poznámka:

21. Aktualizace 08.2013:

Stavební charakter objektu:

- hmotové řešení objektu beze změny
- stavební zásahy do fasády nejsou provedeny

Technický stav:

- krytina z lepenkového šindele nevytěžena
- tektonika barevného řešení neopravena
- sokl kamenný

22. Objekt zařazen mezi architektonicky cenné stavby – Kategorie I.

Architektonicko-stavební podstata objektu je zachována. Architektonická kvalita objektu spoluvytváří charakter MPZ.

23. Fotodokumentace:



Jablonec nad Nisou – městská památková zóna

Hodnotící list objektu k plánu ochrany a hodnocení území památkové zóny:

1. Adresa (ulice, č. orient.):	E. Floriánové 11 č.p. 1886
2. Rejstříkové č. ÚSKP:	
3. Katastrální území:	Jablonec nad Nisou
4. St. parcela číslo:	1792
5. Název nemovitosti:	městský dům
6. Vlastník:	SJM Suchochleb Václav a Suchochlebová Jana Emilie Floriánové 1886/11a Jablonec nad Nisou Suchochlebová Jana
9. Stavební typ:	obytný dům
10. Počet obj., výčet objektů:	1 + garáž
11. Počet podlaží:	2 NP, 1 PP
12. Autor architektonického návrhu (a poslední významné stavební etapy):	stavitel J. Stracke



13. Rok postavení, rok poslední významné obnovy, restaurování apod.:

- postaven okolo roku 1900 (1905)

14. Slohové zařazení, architektonická kvalita, urbanistický význam:

- leží severozápadně od centra památkové zóny ve svahu mezi ulicí E. Floriánové a Pod baštou za čp. 1010

15. Regulativy pro další užívání a obnovu:

- zachovat bydlení
- opravit fasády

16. Existující stavebně-historické, památkové, restaurátorské, archeologické a jiné průzkumy

k nemovitosti (úplný název průzkumu a jeho autor, rok pořízení, místo archivace):

17. Charakteristika souhrnné památkové hodnoty nemovitosti:

- samostatně stojící dům s pullovou střechou ve svahu, z ulice E. Floriánové jednopodlažní z ulice Pod baštou
lřípodlažní, fasády bez zdobných prvků (patrně sneseny), na severovýchodní fasádě směrem do ulice Pod baštou
dvoupodlažní rizalit zakončený balkonem
- slav interiérů není znám

18. Stavební, urbanistické, popř. výtvarné závady na objektu:

- poškozené omítky, nevhodný nástřik

19. Předmět (způsob) památkové ochrany:

- objekt doplňující charakter památkové zóny

20. Zpracoval:

Ing. Hana Luštická
Ing. arch. Tomáš Šantavý

Datum:

XI/2001

Poznámka:

21. Aktualizace 08.2013:

Stavební charakter objektu:

- hmotové řešení objektu beze změny
- stavební zásahy do fasády nejsou provedeny

Technický stav:

- poškozené omítky a nevhodný nástřik neopraveny
- okna jsou původní, dřevěná, v horním patře a v rizalitu plastová

22. Objekt zařazen mezi stavby bez výrazných hodnot, hmotově nerušící – Kategorie II.

Stavba bez výraznějších historických architektonických hodnot hmotově a urbanisticky nerušící. Rekonstrukcí fasád objektu lze dosáhnout příznivého výrazu odpovídajícího podmínkám MPZ

23. Fotodokumentace:



Jablonec nad Nisou – městská památková zóna

Hodnotící list objektu k plánu ochrany a hodnocení území památkové zóny:

1. Adresa (ulice, č. orient.):	E. Floriánové 7a č.p. 1924
2. Rejstříkové č. ÚSKP:	
3. Katastrální území:	Jablonec nad Nisou
4. St. parcela číslo:	1784
5. Název nemovitosti:	městský dům
6. Vlastník:	Hodaňová Šárka Na Slovance 1696/19, Libeň, Praha 8
9. Stavební typ:	obytný dům
10. Počet obj., výčet objektů:	1 + doplňkový dvorní objekt
11. Počet podlaží:	2 NP, 1 PP,
12. Autor architektonického návrhu (a poslední významné stavební etapy):	



13. Rok postavení, rok poslední významné obnovy, restaurování apod.:
- postaven asi začátkem 20. století

14. Slohové zařazení, architektonická kvalita, urbanistický význam:
- leží severně od centra památkové zóny ve svahu mezi ulicemi E. Floriánové a Pod baštou za čp. 1282

15. Regulativy pro další užívání a obnovu:
- zachovat bydlení
- opravit omítky, dokončit opravu střechy

16. Existující stavebně-historické, památkové, restaurátorské, archeologické a jiné průzkumy
k nemovitosti (úplný název průzkumu a jeho autor, rok pořízení, místo archivace):

17. Charakteristika souhrnné památkové hodnoty nemovitosti:
- samostatně stojící jednopatrový dům s polozapuštěným suterénem ve svahu se sedlovou střechou s vikýřem, při severní fasádě schodišťový rizalit
- fasády mají hladké omítky nenáročně zdobené lizénovými pásy na omítkách suterénu a průběžným horizontálním páskem v místě poutců oken v přízemí, 1. patře i ve štítě, kde jsou okna naznačena nikami, okna jsou obdélná dřevěná dvojitá s poutcem, trojkřídlová, třítábulková v horní části mají ploché šambrány, v 1. patře jsou přímé nadokenní římsy, jižní fasáda je nezdobena
- stav interiérů není znám

18. Stavební, urbanistické, popř. výtvarné závady na objektu:

- poškozené omítky, provizorní střešní krytina

19. Předmět (způsob) památkové ochrany:

- objekt doplňující charakter památkové zóny

20. Zpracoval:

Ing. Hana Luštická
Ing. arch. Tomáš Šantavý

Datum:

XI/2001

Poznámka:

21. Aktualizace 08.2013:

Stavební charakter objektu:

- hmotové řešení objektu beze změny
- stavební zásahy do fasády nejsou provedeny

Technický stav:

- omítky na severní fasádě jsou opraveny, ostatní ne
- oprava střechy je dokončena

22. Objekt zařazen mezi architektonicky cenné stavby – Kategorie I.

Architektonicko-stavební podstata objektu je zachována. Rekonstrukcí fasády objektu lze dosáhnout stavu, který odpovídá charakteru a podmínkám MPZ

23. Fotodokumentace:



Jablonec nad Nisou – městská památková zóna

Hodnotící list objektu k plánu ochrany a hodnocení území památkové zóny:

1. Adresa (ulice, č. orient.):	E. Floriánové 9 č.p. 2834
2. Rejstříkové č. ÚSKP:	
3. Katastrální území:	Jablonec nad Nisou
4. St. parcela číslo:	3094
5. Název nemovitosti:	městský dům
6. Vlastník:	SJM Jolov Miroslav Ing. a Jotovová Drahomíra Ing. Emilie Floriánové 2834/9, 46601 Jablonec nad Nisou
9. Stavební typ:	obytný dům
10. Počet obj., výčet objektů:	1
11. Počet podlaží:	3 NP, 1 PP, obytné podkrovní
12. Autor architektonického návrhu (a poslední významné stavební etapy):	arch. R. Hemmrich



13. Rok postavení, rok poslední významné obnovy, restaurování apod.:

- postaven v roce 1932
- rekonstrukce koncem 90. let 20. století

14. Slohové zařazení, architektonická kvalita, urbanistický význam:

- dům s dekalivisticky řešenou fasádou
- leží severně od centra památkové zóny a je součástí řadové zástavby severní strany ulice E. Floriánové

15. Regulativy pro další užívání a obnovu:

- po dožití stávající krytiny z lepenkového šindele zvolit jiný druh krytiny – tašky nebo šablony typu etemit (eventuálně břidličné šablony)
- udržovat

16. Existující stavebně-historické, památkové, restaurátorské, archeologické a jiné průzkumy k nemovitosti (úplný název průzkumu a jeho autor, rok pořízení, místo archivace):

17. Charakteristika souhrnné památkové hodnoty nemovitosti:

- řadový ukončující dvoupalrový dům se zvýšeným přízemím a lomenou střechou se štítovým vikýřem
- průčelní fasáda je pětiosá, 1. osa zleva je vstup do domu, ostatní osy jsou okenní, všechna okna na fasádě jsou plastové repliky původních oken, v 1. patře je střední osou polygonální dvoupodlažní arkýř, fasáda je v přízemí zdobena stylizovanou pásovou bosází a v patrech členěna římsami a zdobena horizontálními štukovými pásky, střední osa vrcholí ve sřeše štítovým vikýřem zakončeným přímou uprostřed nadzdviženou římsou, štít je opět zdoben horizontálními pásky a maskaronem uprostřed
- stav interiérů není znám

18. Stavební, urbanistické, popř. výtvarné závady na objektu:

- plastová okna
- střešní krytina z lepenkového šindele

19. Předmět (způsob) památkové ochrany:

- jedná se o objekt zájmu památkové péče

20. Zpracoval:

Ing. Hana Luštická
Ing. arch. Tomáš Šantavý

Datum:

XI/2001

Poznámka:

Při opravě fasád sundány z arkýře původní mřížky na květiny.

21. Aktualizace 08.2013:

Stavební charakter objektu:

- hmotové řešení objektu beze změny
- stavební zásahy do fasády nejsou provedeny

Technický stav:

- krytina z lepenkového šindele nenahrazena
- dveře se světlíkem jsou dřevěné
- ve střeše jsou 2 vikýře
- plastová okna nevyměněna

22. Objekt evidován jako architektonicky významná stavba v evidenci ÚAP

23. Fotodokumentace:

